

**Projekt**

z dnia 10 grudnia 2024 r.  
Zatwierdzony przez .....

**UCHWAŁA NR .....  
RADY MIEJSKIEJ W WIELENIU  
z dnia ..... 2024 r.**

**w sprawie przyjęcia Sołeckich Strategii Rozwoju Wsi w gminie Wieleń na lata 2024-2029**

Na podstawie art. 18 ust. 2 pkt 6 ustawy z dnia 8 marca 1990 r. o samorządzie gminnym (Dz. U. z 2024 r. poz. 1465 ze zm.) uchwała się, co następuje:

§ 1. Przyjmuje się "Sołecką Strategię Rozwoju Wsi Dębogóra w gminie Wieleń na lata 2024 - 2029," stanowiącą załącznik nr 1 do niniejszej uchwały.

§ 2. Przyjmuje się "Sołecką Strategię Rozwoju Wsi Dzierżążno Wielkie w gminie Wieleń na lata 2024 - 2029," stanowiącą załącznik nr 2 do niniejszej uchwały.

§ 3. Przyjmuje się "Sołecką Strategię Rozwoju Wsi Gieczynek w gminie Wieleń na lata 2024-2029," stanowiącą załącznik nr 3 do niniejszej uchwały.

§ 4. Przyjmuje się "Sołecką Strategię Rozwoju Wsi Herburtowo w gminie Wieleń na lata 2024 - 2029," stanowiącą załącznik nr 4 do niniejszej uchwały.

§ 5. Przyjmuje się "Sołecką Strategię Rozwoju Wsi Mężyk w gminie Wieleń na lata 2024 - 2029," stanowiącą załącznik nr 5 do niniejszej uchwały.

§ 6. Przyjmuje się "Sołecką Strategię Rozwoju Wsi Miały w gminie Wieleń na lata 2024 - 2029," stanowiącą załącznik nr 6 do niniejszej uchwały.

§ 7. Przyjmuje się "Sołecką Strategię Rozwoju Wsi Nowe Dwory w gminie Wieleń na lata 2024 - 2029," stanowiącą załącznik nr 7 do niniejszej uchwały.

§ 8. Wykonanie uchwały powierza się Burmistrzowi Wielenia.

§ 9. Uchwała wchodzi w życie z dniem podjęcia.



URZĄD MARSZAŁKOWSKI  
WOJEWÓDZTWA WIELKOPOLSKIEGO



Miasto i Gmina Wielń

Załącznik do uchwały Nr .....  
Rady Miejskiej w Wieleniu  
z dnia.....2024 r.

# SOŁECKA STRATEGIA ROZWOJU SOŁECTWA DĘBOGÓRA

w gminie Wielń

na okres listopad 2024 – listopad 2029



Dokument sporządzony przez przedstawicieli  
grupy odnowy wsi:

*Dorota Rozum*

*Katarzyna Kosiorek*

*Olga Tracz*

*Ewelina Fuczek*

*Halina Kowalska*

*Maria Szczęsna*

z udziałem moderatorów: Niny Kropidłowskiej, Anity Herudzińskiej

Październik 2024 r.

## SPIS TREŚCI

I. Wstęp .....	3
II. Karta diagnozy zaawansowania Odnowy Miejscowości .....	4
II. Sprawozdanie z wizji w terenie .....	7
IV. Analiza zasobów .....	10
V. Analiza SWOT' .....	13
VI. Analiza potencjału rozwojowego .....	14
VII. Wnioski z analizy.....	15
VIII. Wizja.....	16
IX. Program długoterminowy Odnowy Miejscowości .....	17
X. Program krótkoterminowy Odnowy Miejscowości .....	20

## I. WSTĘP

Niniejszy dokument powstał w wyniku prac członków Grupy Odnowy Wsi Dębogóra, biorących udział w warsztatach organizowanych w dniach 03-09-2024 r. i 12-09-2024 r. w ramach programu „Wielkopolska Odnowa Wsi 2020+”.

Strategia określa drogę do wyznaczonego celu, jakim jest poprawa warunków życia w sołectwie. Służy jego rozwojowi poprzez uporządkowanie działań podejmowanych przez różne grupy społeczności lokalnej. Ma charakter integracyjny w stosunku do mieszkańców, organizacji pozarządowych oraz lokalnego samorządu. Sołecka Strategia Rozwoju powstała z myślą o usystematyzowaniu dostępnej wiedzy na temat zasobów miejscowych, a równocześnie dla określenia dróg jej rozwoju na kolejne lata.

W założeniach, rozwój ten ma dotyczyć tworzenia i modernizacji miejscowej infrastruktury, poprawy warunków bytowych i bezpieczeństwa mieszkańców, promowania i aktywizacji działań środowisk lokalnych na rzecz zrównoważonego rozwoju miejscowości. Rozwój ten będzie postępował w sposób zapewniający pełne wykorzystanie i poszanowanie posiadanych zasobów przyrodniczych, kulturalnych i socjalnych, przy jednoczesnym zachowaniu tradycji i dziedzictwa kulturowego. Realizacja planowanych działań pozwoli na wielopłaszczyznową odnowę miejscowości, tym samym w sposób znaczący podniesie jakość życia jej mieszkańców.

W toku prac nad strategią rozwoju miejscowości zrealizowano następujące zadania:

- Przeprowadzono analizę zasobów, która uświadomiła mieszkańcom, jakie znaczenie mają te dobra dla dalszego rozwoju społeczności.
- Przeprowadzono analizę SWOT dla miejscowości, która określa jej mocne i słabe strony, występujące szanse i zagrożenia dla rozwoju.
- Sformułowano Wizję hasłową i opisową – opis stanu miejscowości i jej społeczności lokalnej, jaka ma być osiągnięta.
- Zaproponowano listę kluczowych zadań do realizacji w horyzoncie: krótkoterminowym (2 lat) oraz długoterminowym (5 lat). Plany prowadzą do urzeczywistnienia zawartej w strategii wizji, wskazują w jaki sposób i jakimi środkami mieszkańcy będą starali się go osiągnąć.



Praca Grupy Odnowy Wsi podczas warsztatów

## II. KARTA DIAGNOZY ZAAWANSOWANIA ODNOWY WSI/MIEJSCOWOŚCI wraz ze sprawozdaniem z wizji w terenie

Gmina: Wieleń

Sołectwo/Miejscowość (miasto): DĘBOGÓRA

Liczba mieszkańców: 296

Faza odnowy	Zakres działań	*	Rozwój organizacyjny	*	Sterowanie rozwojem	*
	brak działań		istnieje tylko rada sołecka/brak organizacji, brak wyodrębnionych jednostek samorządu pomocniczego w mieście		brak planowania działań w wymiarze całej wsi/miejscowości	
	działania fragment. lub dotyczące wąskiej grupy		rozproszone działanie organizacji			
A Inicjalna	działania spontaniczne		zawiązana grupa odnowy wsi/miejscowości		opracowanie planu i programu odnowy dla całej wsi/miejscowości	X
	porządkowanie wsi/miejscowości					
	projekty startowe (z programu krótkoterminowego)		podejmuje się kroki na rzecz skoordynowania działań organizacji we wsi/miejscowości		planowanie w krótkim horyzoncie czasowym	X
	przekonywanie mieszkańców do idei odnowy wsi/miejscowości i integrowanie wokół pierwszych przedsięwzięć					

B Początkowa	różnorodne projekty (z programu długoterminowego) nastawione na usunięcie podstawowych barier i zaspokojenie głównych potrzeb	X	liczna grupa odnowy wsi/miejscowości (skupia przedstawicieli organizacji i instytucji)		systematyczne planowanie działań, (np. roczne plany rzeczowo-finansowe, kalendarze imprez)	X
			związane stowarzyszenie na rzecz rozwoju (odnowy) wsi/miejscowości		wykorzystywanie gminnych instrumentów wsparcia	X
	pobudzenie mieszkańców do odnowy własnych posesji		skoordynowane działanie organizacji obecnych we wsi/ w miejscowości		proste instrumenty komunikacji wewnętrznej	
C Zaawansowana	projekty jakościowo zmieniające kluczowe obszary życia oraz kształtujące strukturę wsi/miejscowości		„koalicja” organizacji i instytucji na rzecz odnowy wsi/miejscowości		projektowanie działań (projekty)	
					pozyskiwanie środków zewnętrznych	
	projekty wyróżniające wieś/miejscowość, kształtuje się centrum wiejskie/miejscowości		liczne stowarzyszenie odnowy wsi/miejscowości		systematyczne planowanie rozwoju (aktualizowanie planu i programu odnowy wsi/miejscowości)	
	powszechne zaangażowanie mieszkańców w projekty publiczne		animacja aktywności poszczególnych grup mieszkańców		rozwinięta komunikacja wewnętrzna	
powszechna odnowa prywatnych posesji				promocja wsi/miejscowości		

D Całościowa	lokalnie oraz regionalnie powiązane ze sobą projekty wywołujące efekt synergiczny (nacisk na tworzenie miejsc pracy)				kompleksowe i szczegółowe planowanie przestrzenne	
	ukształtowane „centrum wiejskie”/centrum miejscowości		Stowarzyszenie odnowy wsi/miejscowości instytucją rozwoju lokalnego (Centrum Aktywności Lokalnej), rozwój wsi/miejscowości oparty na aktywności kluczowych grup mieszkańców (rolników, przedsiębiorców, młodzieży, kobiet) i stowarzyszeń		powszechny udział grup mieszkańców w strategicznym planowaniu rozwoju	
	świadome kształtowanie czynników rozwoju (np. wykorzystania odnawialnych energii)				rozwinięta promocja oraz komunikacja z otoczeniem	
	projekty kreujące „wieś/miejscowość tematyczną”				instrumenty wsparcia działań prywatnych	
	dostosowanie projektów prywatnych do programu odnowy wsi/miejscowości					

**Wstaw X gdy spełnia warunek**

### III. SPRAWOZDANIE Z WIZJI W TERENIE

Miejsce i data przeprowadzenia wizji: 22.08.2024 r. Uczestnicy: Ewelina Fuczko - Członek Grupy Odnowy Wsi Dębogóra, Nina Kropidłowska, Anita Herudzińska – moderatorki WOW.

Dębogóra to sołectwo w gminie Wieleń, powiat czarnkowsko-trzcianecki, położone około 14 km od centrum administracyjnego gminy - miejscowości Wieleń. W skład sołectwa wchodzi jedna miejscowość zamieszkiwana przez około 296 mieszkańców. Założycielami wsi byli prawdopodobnie bracia Jancke mieszkający na zagrodzie sołtysa.

Wieś w malowniczym pagórkowatym krajobrazie, na skraju dużego kompleksu leśnego. Przez wieś przepływa rzeczka „Bukówka”, znajduje się tam również jezioro „Królewskie”. Dwie równoległe do siebie drogi, połączone bocznymi traktami utworzyły zasadniczy układ wsi, zbliżony do prostokąta. Dolina strumienia płynącego pomiędzy drogami dzieli wieś na część wschodnią i zachodnią. Główna droga prowadząca do Dębogóry to droga powiatowa zwana trylinką. Pozostałe drogi to drogi gminne o nawierzchni asfaltowej. W części zabudowanej droga jest oświetlona lampami ledowymi i sodowymi. Sołectwo jest wyposażone w sieć wodociagową, a odprowadzanie ścieków odbywa się do zbiorników bezodpływowych oraz przydomowych systemów oczyszczania ścieków. Sieć gazociągowa nie jest doprowadzona, a mieszkańcy korzystają z Internetu światłowodowego.

Mieszkańcy Dębogóry prowadzą małe gospodarstwa rolne, w kilku z nich prowadzona jest hodowla bydła. Mieszkańcy, którzy nie prowadzą gospodarstw rolnych pracują w pobliskich zakładach produkcyjnych oraz firmach usługowych. Sołectwo składa się głównie z domów jednorodzinnych zlokalizowanych przy drodze głównej, kilka domów w zabudowie rozproszonej poza centrum wsi.

W centrum Dębogóry na charakterystycznym wzniesieniu znajduje się dawny Kościół ewangelicki, obecnie p.w. MB Wspomożenia Wiernych. Obiektem zasługującym na uwagę jest również Zespół dworsko – parkowy: dwór murowany z pocz. XIX w., park krajobrazowy z 1 poł. XIX w., które znajdują się w rękach prywatnych. Właściciel prowadzi w nim usługi agroturystyczne. Pozostałe zabytki to cmentarz ewangelicko – augsburski z XIX w., budynek dawnej szkoły - obecnie dom mieszkalny z pocz. XX w., oraz dom szachulcowy z poł. XIX w.

We wschodniej części wsi znajduje się świetlica wiejska z dużym placem rekreacyjnym. Teren przed świetlicą stanowi parking dla odwiedzających to miejsce. Teren wokół jest zagospodarowany, znajduje się tam boisko do piłki nożnej, plac zabaw oraz teren rekreacji wyposażony w wiatę stanowiącą scenę do występów plenerowych. Świetlica w bardzo dobrym stanie technicznym z dużą salą, zapleczem kuchennym i sanitariatami.

W sołectwie działa Koło Gospodyń Wiejskich „Słoneczniki”, które pozyskuje ze środków ARiMR. Działalność prospołeczna sołectwa jest również finansowana ze środków z funduszu sołectkiego. Komunikacja w sołectwie odbywa się głównie za pośrednictwem tablic informacyjnych oraz kurend.

W 2021 roku sołectwo zostało laureatem czwartej edycji konkursu „Aktywna Wieś Wielkopolska” w ramach Wielkopolskiej Odnowy Wsi 2013 – 2020.

Sporządziła: Nina Kropidłowska, Anita Herudzińska





**Droga powiatowa prowadząca do miejscowości**



**Droga powiatowa przebiegająca przez centrum**



**Plac zabaw**



**Wiata (scena) na terenie rekreacyjnym**



**Kościół p.w. MB Wspomożenia Wiernych**



**Krzyż przydrożny**



**Świetlica wiejska**



**Teren rekreacyjny z boiskiem**



**Teren przy świetlicy**



**Tablice informacyjne**



**Centrum wsi**



**Przystanek autobusowy**

#### IV. ANALIZA ZASOBÓW

ANALIZA ZASOBÓW – część I					
RODZAJ ZASOBU*		Opis (nazwanie) zasobu jakim wieś/miejscowość dysponuje	Znaczenie zasobu (odpowiednio wstaw X)		
			MAŁE	DUŻE	WYRÓŻNIA JĄCE
PRZYRODNICZY	walory krajobrazu, rzeźby terenu	Teren połodowcowy Natura 2000 Uroczyska Puszczy nad Drawą		X	
	stan środowiska	Nie zdegradowane		X	
	walory klimatu	Umiarkowany	X		
	walory szaty roślinnej	Lasy iglaste i liściaste	X		
	cenne przyrodniczo obszary lub obiekty	Roztańczony las, Osada bobrowa, „Karpaty”, zabytkowy park, pomniki przyrody			X
	świat zwierzęcy (ostoje, siedliska)	Fauna klimatu umiarkowanego (wilki,łoś, żubr)		X	
	wody powierzchniowe (cieki, rzeki, stawy)	„rzeczka”, Bukówka, j. Krolewskie, j. Puste, stawy		X	
	wody podziemne	nie ma			
	gleby	IVb, V, VI, VIz	X		
	kopaliny	Pokłady węgla brunatnego	X		
	walory geotechniczne	Nie występują			
KULTUROWY	walory architektury	Dwór XIX w. domy z przełomu XIX i XX w.- zabudowa szachulcowa, zabytkowy kościół, zabytkowa zabudowa mieszkaniowa ,zabudowa pracownicza		X	
	walory przestrzeni publicznej	Świetlica wiejska, plac zabaw, elementy parkowe, wiata( scena)		X	
	walory przestrzeni prywatnej	Dwór , zabudowa szachulcowa		X	
	zabytki i pamiątki historyczne	Dwór, zabudowa szachulcowa, Muzeum „Szalonego Dziadka”		X	
	osobliwości kulturowe	Nie ma			
	miejsca, osoby i przedmioty kultu	Kościół rzymsko-katolicki	X		
	święta, odpusty, pielgrzymki	Kościelne oraz „Święto Dębu i Kolorów w Dębogórze”			
	tradycje, obrzędy, gwara	Wigilia		X	
	legandy, podania i fakty historyczne	Legenda góry Czarownic –Babia Góra, znaczące zdarzenia historyczne od VII w. zawarte w kronice kościoła rzymsko-katolickiego w Dębogórze opracowania konserwatora zabytków w temacie: założenie parkowo-dworskie			X
	przekazy literackie	„Perły ziemi wieleńskiej”	X		
	ważne postaci i przekazy historyczne	Kronika Kościoła w Dębogórze- Włodzimierz Rau	X		
	specyficzne nazwy	Zytlong, Roztańczony Las, Karpaty, Szmytka, Góra Adamskiego		X	
	specyficzne potrawy	Leczo grzybowe	X		
dawne zawody	Zdun	X			
zespoły artystyczne, twórcy	-				

ANALIZA ZASOBÓW – część II

RODZAJ ZASOBU	Opis (nazwanie) zasobu jakim wieś/miejscowość dysponuje	Znaczenie zasobu (odpowiednio wstaw X)			
		MAŁE	DUŻE	WYRÓŻNIA JĄCE	
OBIEKTY I TERENY	działki pod zabudowę mieszkaniową	Nie ma			
	działki pod domy letniskowe	Nie ma			
	działki pod zakłady usługowe i przemysł	Zakład przetwórstwa drzewnego przy drodze do Giecynka	X		
	pustostany mieszkaniowe	Nie ma			
	pustostany poprzemysłowe	Nie ma			
	tradycyjne nieużytkowane obiekty gospodarskie (stodoły, spichlerze, kuźnie, młyny, itp.)	Nie ma			
INFRASTRUKTURA SPOŁECZNA	placze publicznych spotkań, festynów	Działka przy świetlicy wiejskiej, agroturystyka		X	
	sale spotkań, świetlice, kluby	Świetlica wiejska	X		
	miejsca uprawiania sportu	boisko	X		
	miejsca rekreacji	Plac zabaw, park, gospodarstwo agroturystyczne	X		
	ścieżki rowerowe, szlaki turystyczne	„Michałki „- szlaki rowerowe, szlaki konne, szlaki Nordic Walking i narciarstwa biegowego „Z kwiatka na kwiatek”		X	
	szkoły	Nie ma			
	przedszkola	Nie ma			
	biblioteki	Nie ma			
	placówki opieki społecznej	Nie ma			
	placówki służby zdrowia	Nie ma			
	INFRASTRUKTURA TECHNICZNA	wodociąg, kanalizacja	Wodociągi miejskie – zły stan wody	X	
drogi (nawierzchnia, oznakowanie oświetlenie)		Droga powiatowa – trylinka, drogi gminne – szlaka i masa bitumiczna	X		
chodniki, parkingi,		Chodnik pieszy w części centralnej wsi, dwa przystanki autobusowe	X		
sieć telefoniczna i dostępność Internetu		Dobra dostępność telefonii i Internetu, Internet: komórkowy, radiowy, światłowód,			
telefonii komórkowej		100 % dostępności, jakość zasięgu operatorów komórkowych, jeśli są wieże na terenie wsi Dębogóra, 1 wieża T-mobile i Orange	X		
Internet szerokopasmowy		Internet szerokopasmowy	X		
transport publiczny: a) kolej (przystanki) b) autobus (przystanki)		a) kolej nie występuje b) Autobus szkolny, raz w tygodniu bus do miasta	X		
inne					

ANALIZA ZASOBÓW – część III

RODZAJ ZASOBU		Opis (nazwanie) zasobu jakim wieś/miejscowość dysponuje	Znaczenie zasobu (odpowiednio wstaw X)		
			MAŁE	DUŻE	WYRÓŻNIA JĄCE
GOSPODARKA, ROLNICTWO	miejsca pracy (gdzie, ile?)	Najwięcej mieszkańców dojeżdża głównie do pracy do Wielenia, Krzyża, również utrzymanie z roli – Mieszkańcy Dębogóry prowadzą małe gospodarstwa rolne		X	
	znane firmy produkcyjne i zakłady usługowe i ich produkty	Rolnicy prowadzący hodowlę bydła			X
	gastronomia	agroturystyka			X
	miejsca noclegowe	agroturystyka			X
	gospodarstwa rolne	Małe ok. 3 sztuk		X	
	uprawy hodowle	Hodowla bydła mięsnego, uprawy owsa, żyta, gryki		X	
	możliwe do wykorzystania odpady produkcyjne	Obornik z hodowli bydła		X	
	zasoby odnawialnych energii	Panele fotowoltaiczne i solary		X	
ŚRODKI FINANSOWE I POZYSKIWANIE FUNDUSZY	środki udostępniane przez gminę i/lub powiat	Fundusz sołecki, realizacja wniosków do budżetu gminy, konkursy grantowe		X	
	środki wypracowywane	Składki członkowskie, zbiórki od sponsorów		X	
MIESZKAŃCY (KAPITAŁ SPOŁECZNY I LUDZKI)	autorytety i znane postacie we wsi/miejscowości	Nie ma			
	krajanie znani w regionie, w kraju i zagranicą	Nie ma			
	osoby o specyficznej lub ważnej wiedzy i umiejętnościach, m.in. studenci	Nie ma			
	przedsiębiorcy, sponsorzy	Lokalne firmy		X	
	osoby z dostępem do Internetu i umiejętnościach informatycznych	Większość mieszkańców posiada dostęp do Internetu światłowodowego.		X	
	pracownicy nauki	Nie występują			
	związki i stowarzyszenia	KGW „Słoneczniki”		X	
	kontakty zewnętrzne (np. z mediami)	Kontakty zewnętrzne również przez gminę, lokalne media: TVP, telewizja kablowa radio, Gazeta Notecka, Nasz Samorząd – biuletyn informacyjny		X	
	współpraca zagraniczna i krajowa	Również z gminą, powiatem, ościennymi sołectwami i dalsza, współpraca UM Wielień z zagranicznymi miastami		X	
INFORMACJE DOSTĘPNE O WSI	publikatory, lokalna prasa	publikatory gminne, informator, Nasz Samorząd – biuletyn informacyjny,		X	
	książki, przewodniki	Przewodniki turystyczne		X	
	strony www	Strona internetowa gminy Wielień Grupa wewnętrzna na portalu Facebook		X	

**Zasoby** – wszelkie elementy materialne i niematerialne wsi i związanego z nią obszaru, które mogą być wykorzystane obecnie badź w przyszłości w realizacji publicznych bądź prywatnych przedsięwzięć odnowy wsi. Zwrócić uwagę na elementy specyficzne i rzadkie (wyróżniające wieś). *Opracowanie: Ryszard Wilezyński*

## V. ANALIZA SWOT

<b>SILNE STRONY</b> (atuty wewnętrzne)	<b>SŁABE STRONY</b> (słabości wewnętrzne)
<ol style="list-style-type: none"> <li>1. Walory przyrodnicze, lasy J</li> <li>2. Plac zabaw i boisko S</li> <li>3. Internet szerokopasmowy- światłowód S</li> <li>4. Oświetlenie wsi S</li> <li>5. Sala wiejska S</li> <li>6. Kościół T</li> <li>7. Krzyż przydrożny T</li> <li>8. Dbłość o tożsamość wsi, nazewnictwo miejsc np. Zytlong, Karpaty, Tańczący las T</li> <li>9. Zadbane gospodarstwa domowe J</li> <li>10. Aktywna grupa Odnowy Wsi J</li> <li>11. Duży teren rekreacyjny przy świetlicy S</li> <li>12. Kraina rybołówów- ptaków będących pod ochroną T</li> <li>13. Szlaki turystyczno- rekreacyjne J</li> <li>14. Fundusz sołecki B</li> <li>15. Koło Gospodyń Wiejskich w Dębogórze "Słoneczniki" J</li> </ol>	<ol style="list-style-type: none"> <li>1. Nie ma współpracy między mieszkańcami J</li> <li>2. Drogi wymagające remontu S</li> <li>3. Spadek demograficzny - mało dzieci i młodzieży J</li> <li>4. Niedostateczna ilość miejsc pracy B</li> <li>5. Nie ma siłowni zewnętrznej S</li> <li>6. Nie ma OSP J</li> <li>7. Zmniejszająca się ilość rolników i gospodarstw rolnych B</li> <li>8. Słaba komunikacja interpersonalna J</li> <li>9. Niedoposażona sala wiejska S</li> <li>10. Sala wiejska wymagająca termomodernizacji S</li> <li>11. Brak kanalizacji S</li> <li>12. Niezagospodarowana przestrzeń parkowa S</li> <li>13. Boisko do renowacji S</li> <li>14. Nie ma animatorów i zajęć dla dzieci i młodzieży w Sali wiejskiej J</li> <li>15. Niezagospodarowana część Sali wiejskiej po byłych szatniach dla piłkarzy S</li> <li>16. Plac zabaw wymagający doposażenia S</li> <li>17. Nie ma ogrzewania w Sali wiejskiej i zimą nie ma możliwości podejmowania działań i aktywizacji mieszkańców S</li> <li>18. Kościół wymagający remontu T</li> <li>19. Zanikające tradycje T</li> </ol>

<b>SZANSE</b> (okazje zewnętrzne płynące z otoczenia)	<b>ZAGROŻENIA</b> (zagrożenia płynące z otoczenia)
<ol style="list-style-type: none"> <li>1. Pozyskanie sponsorów B</li> <li>2. Pozyskanie środków zewnętrznych na integrację społeczną J</li> <li>3. Pozyskanie środków zewnętrznych na stworzenie Centrum przyrodniczo -turystyczno-rekreacyjne S</li> <li>4. Promocja wsi B</li> <li>5. Potencjał turystyczny B</li> </ol>	<ol style="list-style-type: none"> <li>1. Nadmierna biurokracja , trudności w pozyskiwaniu środków z programów zewnętrznych B</li> <li>2. Brak środków na poprawę stanu infrastruktury drogowej S</li> <li>3. Ucieczka młodych w poszukiwaniu pracy B</li> <li>4. Migracja mieszkańców do miasta J</li> <li>5. Zagrożenia epidemii J</li> <li>6. Zmieniające się warunki klimatyczne J</li> </ol>

## VI. ANALIZA POTENCJAŁU ROZWOJOWEGO WSI/MIEJSCOWOŚCI

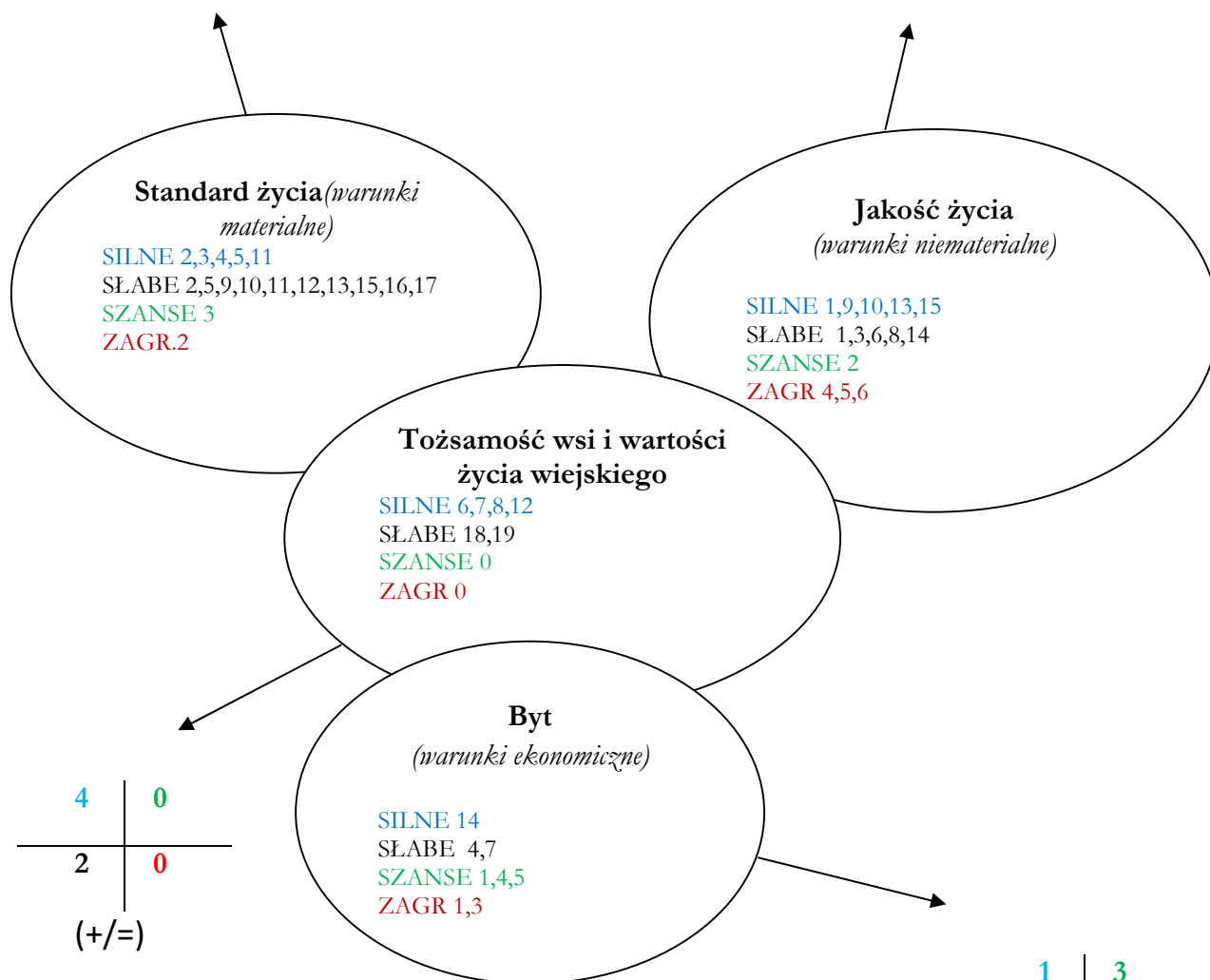
silne strony	szanse
słabe strony	zagrożenia

5	1
10	1

(-/=)

5	2
4	5

(+/-)



4	0
2	0

(+/=)

1	3
2	2

(-/+)

## VII. WNIOSKI Z ANALIZY

### Standard życia (warunki materialne) (-/=)

**Wnioski:** Obszar ten prezentuje wyniki negatywne wewnętrznie, które są zrównoważone przez pozytywne aspekty zewnętrzne. Mieszkańcy wskazują na niewystarczającą infrastrukturę drogową jako główny problem, obejmującą drogi w złym stanie oraz niewystarczającą ilość chodników i oświetlenia. Z kolei pozytywnymi elementami są obecność świetlicy wiejskiej oraz infrastruktury rekreacyjnej i sportowej. W obszarze zewnętrznym mieszkańcy zauważają szansę w pozyskaniu środków na budowę Centrum przyrodniczo- turystyczno- rekreacyjno. W zagrożeniach wskazują brak środków na remont dróg.

**Rekomendacje:** Realizacja inwestycji infrastrukturalnych, zwłaszcza drogowych, przyczyni się do poprawy standardu życia w sołectwie. Zaleca się udział w konkursie „Pięknie Wielkopolska Wieś” oraz złożenie wniosku na realizację planów związanych z budową Centrum przyrodniczo- turystyczno- rekreacyjnego w postaci pola mini golfowego, pola do gry w pałanta, boiska do gry w siatkówkę.

### Jakość życia (warunki niematerialne i duchowe) (+/-)

**Wnioski:** Obszar ten wewnętrznie ma wynik pozytywny, lecz negatywny zewnętrznie. Silną stroną sołectwa jest aktywna Grupa Odnowy Wsi, która angażuje się w działania na rzecz społeczności. Na jakość życia pozytywnie wpływają otoczenie, walory przyrodnicze oraz miejsca integracji i rekreacji, takie jak świetlica wiejska i teren przylegający do niej. Negatywnie na ten obszar wpływa brak współpracy między mieszkańcami. Zagrożeniem jest wyludnianie się wsi, natomiast szansą może być pozyskanie środków na integrację społeczności.

**Rekomendacje:** Aby wzmocnić ten obszar, należy pozyskać środki na stworzenie atrakcyjnych form spędzania wolnego czasu dla mieszkańców i integrację. Można to osiągnąć poprzez Koło Gospodyń Wiejskich lub inną organizację pozarządową. Warto również uczestniczyć w szkoleniach dotyczących pozyskiwania i rozliczania środków zewnętrznych oraz udział w konkursie „Nasza wieś naszą wspólną sprawą” w celu realizacji projektu aktywizującego lokalną społeczność. Udział w konkursie „Odnowa wsi szansą dla aktywnych sołectw” pozwoli pozyskać wyposażenie pod działalność KGW.

### Tożsamość wsi i wartości życia wiejskiego (+/=)

**Wnioski:** Obszar ten wewnętrznie jest pozytywny, zrównoważony jest przez neutralne aspekty zewnętrzne. Mieszkańcy nie wskazali żadnych szans ani zagrożeń w tym zakresie. Obszar tożsamości wzmacnia otaczający krajobraz, kościół, pałac, zasoby przyrodnicze oraz wydarzenia kulturalne. Mieszkańcy dbają również o kościół i przydrożną kapliczkę. Słabą stroną w tym obszarze jest kościół, który wymaga remontu.

**Rekomendacje:** Aby wzmocnić ten obszar, należy aktywizować i wyposażać do działania Koło Gospodyń Wiejskich (KGW) lub inną organizację pozarządową do działań na rzecz kultywowania tradycji. Można to osiągnąć poprzez aplikowanie o środki zewnętrzne na ochronę tradycji oraz udział w konkursie „Nasza wieś naszą wspólną sprawą”.

### Byt (warunki ekonomiczne) (-/+)

**Wnioski:** Obszar ten ma wyniki negatywne wewnętrznie, ale pozytywne zewnętrznie. Silną stroną jest funkcjonujący fundusz sołecki. Słabymi elementami są niewystarczająca promocja oraz niedostateczna ilość miejsc pracy w sołectwie. Mieszkańcy widzą szansę w promocji miejscowości i wykorzystaniu potencjału turystycznego natomiast zagrożeniem jest nadmierna trudność w pozyskiwaniu środków zewnętrznych oraz ucieczka młodych w poszukiwaniu pracy.

**Rekomendacje:** Zaleca się aktywizację KGW lub utworzenie innej organizacji pozarządowej, która mogłaby aplikować w konkursie „Odnowa Wsi szansą dla aktywnych sołectw”. Istotna jest również promocja sołectwa poprzez realizację projektów mających na celu zwiększenie rozpoznawalności i promowanie atutów turystycznych. Warto również organizować kursy i szkolenia dotyczące prowadzenia działalności turystycznej oraz pozyskiwania środków dla rolników i przedsiębiorców.



## VIII. WIZJA MIEJSCOWOŚCI (hasłowa i opisowa):

### **„Nasza wieś naszym domem”**

Nasza wieś jest miejscem atrakcyjnym szczególnie pod kątem krajobrazowo- turystyczno- sportowym. Miejscem lokalnej aktywności jest centrum przyrodniczo- turystyczno- rekreacyjne. Nowoczesna infrastruktura przyciąga rzesze osób. Każdy znajdzie tutaj coś dla siebie.

Miejscowość rozbudowuje się i rozwija gospodarczo, tworzy dobre miejsce do życia mieszkańców. Mieszkańcy z radością i życzliwością witają nowych członków społeczności. Nowoczesna bezpieczna infrastruktura drogowa sprawia, że miejscowość odwiedza coraz większa ilość turystów i mieszkańców okolicznych sołectw.

Mieszkańcy są otwarci, aktywni, nauczyli się ze sobą współpracować i komunikować. Pozyskują fundusze zewnętrzne, aby żyło się nam lepiej w naszej wsi którą nazywamy „Naszym domem”.

## IX. PROGRAM DŁUGOTERMINOWY ODNOWY WSI/MIEJSCOWOŚCI

Wizja wsi/miejscowości (hasłowa): „Nasza wieś naszym domem”

I. Plan rozwoju			II. Program rozwoju
1. CELE Co trzeba osiągnąć by urzeczywistnić wizję naszej wsi?	2. Co nam pomoże osiągnąć cele? (zasoby, silne strony, szanse)	3. Co nam może przeszkodzić? (słabe strony, zagrożenia)	Projekty, przedsięwzięcia jakie wykonamy?
	ZASOBY których użyjemy ATUTY silne strony i szanse jakie wykorzystamy	BARIERY Słabe strony jakie wyeliminujemy Zagrożenia jakich unikniemy	
<b>A. TOŻSAMOŚĆ WSI I WARTOŚCI ŻYCIA WIEJSKIEGO</b>			
1. Zachowanie tradycji naszej wsi	Sala wiejska, plac przy Sali wiejskiej, scena (wiata) przy Sali wiejskiej Szlaki turystyczno- rekreacyjne Potencjał lokalnych liderów Dobra współpraca z gminą Kościół	Zła komunikacja i współpraca między mieszkańcami, nie ma organizacji pozarządowej, kościół wymagający remontu	1.1 Organizacja Dnia Dębu 1.2 Organizacja wieczorków przy muzyce, rozmowach itd. 1.3 Organizacja stałych warsztatów i spotkań dla Mieszkańców: plecienie wieńców, koledowanie 1.4 Zakup strojów tradycyjnych dla KGW 1.5 Zakup wyposażenia dla KGW 1.6 Organizacja warsztatów kulinarnych w poszukiwaniu tradycyjnych potraw 1.7 Warsztaty z potraw lokalnych z użyciem skarbów lasu 1.8 Grzybobranie w Dębogórze
3. Zachowanie potencjału przyrodniczo- turystyczno- rekreacyjnego			2.1 Oznaczenie tras do ciekawych miejsc 2.2 Budowa ścieżki edukacyjnej i stworzenie alei dębowej 2.3 Montaż tablic edukacyjnych i małej infrastruktury 2.4 Wydanie ulotki o zasobach przyrodniczo – historycznych 2.5 Remont kościoła

<b>1.CELE</b> Co trzeba osiągnąć by urzeczywistnić wizję naszej wsi?	<b>2. Co nam pomoże osiągnąć cele? (zasoby, silne strony, szanse)</b>	<b>3. Co nam może przeszkodzić? (słabe strony, zagrożenia)</b>	<b>Projekty, przedsięwzięcia jakie wykonamy?</b>
<b>ZASOBY</b> których użyjemy <b>ATUTY</b> silne strony i szanse jakie wykorzystamy	<b>BARIERY</b> Słabe strony jakie wyeliminujemy Zagrożenia jakich unikniemy		
<b>B. STANDARD ŻYCIA</b>			
<b>1. Poprawa infrastruktury społecznej</b>	<ul style="list-style-type: none"> <li>- fundusz sołecki</li> <li>- możliwość pozyskania środków zewnętrznych na inwestycje</li> <li>- Sala wiejska, plac przy Sali wiejskiej, scena(wiata)</li> <li>- plac zabaw, boisko</li> </ul>	<ul style="list-style-type: none"> <li>-brak ścieżki rowerowej, chodnika i ścieżki rowerowej</li> <li>-niedostateczne oświetlenie</li> <li>-niewystarczające wykorzystanie przestrzeni publicznej</li> <li>- nieutwardzona część dróg</li> </ul>	1.1 Stworzenie Centrum przyrodniczo- turystyczno-rekreacyjne - budowa pola mini golfowego, - budowa pola do gry w palanta, budowa pola do gry w siatkówkę - uzbrojenie w media (prąd, kanalizacja) - montaż punktów świetlnych – budowa oświetlenia - nasadzenia roślinności wieloletniej i drzew -montaż tablic informacyjnych 1.2 Budowa siłowni pod chmurką montaż urządzeń placu zabaw 1.3 Montaż elementów siłowni zewnętrznej 1.4 Budowa wiaty/altany 1.5 Wykonanie boiska do piłki siatkowej 1.6 Renowacja boiska do piłki nożnej 1.7 Budowa ogrodzenia 1.8 Wykonanie miejsca pod ognisko, gry terenowe i plenerowe 1.9 Dopuszczenie parku – stworzenie miejsca do odpoczynku i spotkań dla mieszkańców 1.10 Opracowanie projektu na modernizację boiska i infrastruktury sportowej przy Sali wiejskiej. 1.11 Remont pomieszczeń w Sali wiejskiej 1.12 Termomodernizacja Sali wiejskiej
<b>2. Poprawa infrastruktury technicznej</b>			2.1 Budowa chodnika 2.2 Przebudowa drogi powiatowej przebiegającej przez wieś 2.3 Budowa chodników przy drogach gminnych 2.4 Poprawa stanu nawierzchni dróg gruntowych w obrębie sołectwa

1. CELE Co trzeba osiągnąć by urzeczywistnić wizję naszej wsi?	2. Co nam pomoże osiągnąć cele? (zasoby, silne strony, szanse)	3. Co nam może przeszkodzić? (słabe strony, zagrożenia)	Projekty, przedsięwzięcia jakie wykonamy?
	ZASOBY których użyjemy ATUTY silne strony i szanse jakie wykorzystamy	BARIERY Słabe strony jakie wyeliminujemy Zagrożenia jakich unikniemy	
<b>C. JAKOŚĆ ŻYCIA</b>			
1. Poprawa współżycia miedzy sąsiedzkiego i komunikacji społecznej	- fundusz sołecki - środki zewnętrzne w tym : fundusze Programu Wielkopolska Odnowa Wsi	- brak działań na rzecz zagospodarowania czasu wolnego mieszkańców, słaba komunikacja interpersonalna	1.1 Organizacja Dnia Kobiet, Dnia Dziecka, Dnia Dębu, 1.2 Organizacja wieczorków integracyjnych 1.3 Zajęcia dla dzieci w świetlicy 1.4 Organizacja różnorodnych akcji dla mieszkańców np.: sprzątanie świata, odnawianie infrastruktury, poprawa estetyki wsi 1.5 Projekt bezpiecznie w lesie - edukacja i wspólne zbieranie grzybów 1.4 Organizacja projekcji filmów i bajek oraz przedstawień teatralnych 1.5 Organizacja zajęć: zumba, joga, zawody sportowe 1.6 Organizacja warsztatów kulinarnych i rękodzieła 1.8 Organizacja festynu rodzinnego 1.9 Warsztaty z budowania karmników dla ptaków
<b>D. BYT</b>			
1. Promocja wsi	- fundusz sołecki - zasoby przyrodniczo – historyczne	Nie ma wystarczającej wiedzy na temat możliwości pozyskania środków niewystarczająca promocji wsi niewystarczające środki organizację szkoleń dla mieszkańców	1.1 Wizytówka wsi w internecie 1.2 Publikacje na stronach gminnych o działaniach wsi 1.3 Zakup materiałów promocyjnych - zawieszki, plakietki, ulotki 1.4 Utworzenie strony w mediach społecznościowych 1.5 Zakup namiotów

## I. PROGRAM KRÓTKOTERMINOWY ODNOWY WSI/MIEJSCOWOŚCI na OKRES 2 LAT

Kluczowy problem	Odpowiedź	Propozycja projektu	Czy nas stać na realizację? (tak/nie)		Punktacja	Hierarchia
			Organizacyjnie	Finansowo		
Co nas najbardziej zintegruje?	Wspólna impreza	Organizacja Dnia Dębu	Tak	Tak	12	II
Na czym nam najbardziej zależy?	Wspólne działanie	Organizacja imprezy integracyjnej – „Nasza wieś, naszym domem”	Tak	Tak	10	III
Co nam najbardziej przeszkadza?	Słaba infrastruktura boiska przy świetlicy wiejskiej	Budowa pól do gier np. mini golfa, palanta	Tak	Nie	1	I
Co najbardziej zmieni nasze życie?	Możliwość pozyskania nowych umiejętności i wiedzy	Organizacja zajęć na świetlicy – zajęcia międzypokoleniowe	Tak	Tak	12	II
Co nam przyjdzie najłatwiej?	Organizacja wspólnych spotkań mających na celu estetykę wsi	Spotkanie mające na celu dbałość o czystość naszej wsi zakończone ogniskiem i pogadanką	Tak	Tak	10	III
<b>Na realizację jakiego projektu planujemy pozyskać środki zewnętrzne? Z jakich źródeł? (Maksymalnie 3 propozycje uszeregowane według ważności)</b>		1. Budowa pól do gier np. mini golfa czy palanta – Pięknieje Wielkopolska Wieś, Fundusz Sołecki 2. Organizacja Dnia Dęba 3. Organizacja imprezy integracyjnej – „Nasza wieś, naszym domem” Konkursy w ramach Programu Wielkopolska Odnowa Wsi - Nasza wieś naszą wspólną sprawą, Pięknieje Wielkopolska Wieś, środki z ARiMR dla KGW, programy grantowe, Fundusz sołecki.				

**Podpisy przedstawicieli grupy odnowy wsi/miejscowości uczestniczących w przygotowaniu dokumentu:**

<i>Dorota Rożum</i>	
Imię i nazwisko	Podpis
<i>Katarzyna Kosiorek</i>	
Imię i nazwisko	Podpis
<i>Olga Tracz</i>	
Imię i nazwisko	Podpis
<i>Ewelina Fuczeko</i>	
Imię i nazwisko	Podpis
<i>Halina Kowalska</i>	
Imię i nazwisko	Podpis
<i>Maria Szczęsna</i>	
Imię i nazwisko	Podpis

**Podpisy moderatorów odnowy wsi:**

<b>ANITA HERUDZIŃSKA</b>	
Imię i nazwisko	Podpis
<b>NINA KROPIDŁOWSKA</b>	
Imię i nazwisko	Podpis



URZĄD MARSZAŁKOWSKI  
WOJEWÓDZTWA WIELKOPOLSKIEGO



Gmina Wieleń

Załącznik do uchwały Nr .....  
Rady Miejskiej w Wieleń  
z dnia.....2024 r.

# SOŁECKA STRATEGIA ROZWOJU SOŁECTWA DZIERŻĄŻNO WIELKIE

W GMINIE WIELEŃ  
NA LATA  
LISTOPAD 2024 – LISTOPAD 2029



Dokument sporządzony przez przedstawicieli  
Grupy odnowy wsi:

Aneta Olejnik, Beata Pita, Małgorzata Chuda, Justyna Pauka, Małgorzata Grabowa, Monika Matulis,  
Olga Olejnik, Józefa Lejkowska – Sobek, Sławomir Sobek, Katarzyna Matkowska, Mateusz Matkowski

z udziałem moderatorów: Niny Kropidłowskiej, Anity Herudzińskiej

Październik 2024

## SPIS TREŚCI

1. WSTĘP.....	2
2. Karta diagnozy zaawansowania Odnowy Wsi.....	3
3. Sprawozdanie z wizji w terenie.....	5
4. Analiza zasobów.....	9
5. Analiza SWOT.....	14
6. Analiza potencjału rozwojowego.....	16
7. Wnioski z analizy.....	17
8. Wizja.....	18
9. Program długoterminowy Odnowy Wsi .....	19
10. Program krótkoterminowy Odnowy Wsi.....	22



## 1. WSTĘP

Niniejszy dokument powstał w wyniku prac członków Grupy Odnowy Wsi Dzierżążno Wielkie biorących udział w warsztatach organizowanych w dniach 3 i 12 września 2024 r. w ramach programu „Wielkopolska Odnowa Wsi 2020+” przez gminę Wieleń.

Strategia określa drogę do wyznaczonego celu, jakim jest poprawa warunków życia w sołectwie. Służy jego rozwojowi poprzez uporządkowanie działań podejmowanych przez różne grupy społeczności lokalnej. Ma charakter integracyjny w stosunku do mieszkańców, organizacji pozarządowych oraz lokalnego samorządu. Sołecka Strategia Rozwoju powstała z myślą o usystematyzowaniu dostępnej wiedzy na temat zasobów miejscowych, a równocześnie dla określenia dróg jej rozwoju na lata 2024 – 2029.

W założeniach, rozwój ten ma dotyczyć tworzenia i modernizacji miejscowej infrastruktury, poprawy warunków bytowych i bezpieczeństwa mieszkańców, promowania i aktywizacji działań środowisk lokalnych na rzecz zrównoważonego rozwoju miejscowości. Rozwój ten będzie postępował w sposób zapewniający pełne wykorzystanie i poszanowanie posiadanych zasobów przyrodniczych, kulturalnych i socjalnych, przy jednoczesnym zachowaniu tradycji i dziedzictwa kulturowego. Realizacja planowanych działań pozwoli na wielopłaszczyznową odnowę miejscowości, tym samym w sposób znaczący podniesie jakość życia jej mieszkańców.

W toku prac na strategią rozwoju wsi zrealizowano następujące zadania:

- Przeprowadzono analizę zasobów, która uświadomiła mieszkańcom jakie znaczenie mają te dobra dla dalszego rozwoju społeczności.
- Przeprowadzono analizę SWOT dla wsi, która określa jej mocne i słabe strony, występujące szanse i zagrożenia dla rozwoju.
- Sformułowano Wizję hasłową i opisową wsi – opis stanu miejscowości i jej społeczności lokalnej, jaka ma być osiągnięta.
- Zaproponowano listę kluczowych zadań do realizacji w horyzoncie: krótkoterminowym (2 lat) oraz długoterminowym (5 lat). Plany prowadzą do urzeczywistnienia zawartej w strategii wizji, wskazują w jaki sposób i jakimi środkami mieszkańcy będą starali się go osiągnąć.



Warsztaty z budowania Sołeckiej Strategii Rozwoju Wsi Sołectwa Dzierżążno Wielkie  
3 i 12 września 2024 r.; Dzierżążno Wielkie

## 2. KARTA DIAGNOZY ZAAWANSOWANIA ODNOWY WSI

wraz ze sprawozdaniem z wizji w terenie

Gmina: Wielen

Sołectwo: Dzierżążno Wielkie

Liczba mieszkańców: 435

Faza odnowy	Zakres działań	*	Rozwój organizacyjny	*	Sterowanie rozwojem	*
	brak działań		istnieje tylko rada sołecka		brak planowania działań w wymiarze całej wsi	
	działania fragment. lub dotyczące wąskiej grupy		rozproszone działanie organizacji			
A Inicjalna	działania spontaniczne	x	zawiązana grupa odnowy wsi	x	opracowanie planu i programu odnowy dla całej wsi	x
	porządkowanie wsi					
	projekty startowe (z programu krótkoterminowego)	x	podejmuje się kroki na rzecz skoordynowania działań organizacji we wsi		planowanie w krótkim horyzoncie czasowym	x
	przekonywanie mieszkańców do idei odnowy wsi i integrowanie wokół pierwszych przedsięwzięć	x				
B Początkowa	różnorodne projekty (z programu długoterminowego) nastawione na usunięcie podstawowych barier i zaspokojenie głównych potrzeb		liczna grupa odnowy wsi (skupia przedstawicieli organizacji i instytucji)		systematyczne planowanie działań, (np. roczne plany rzeczowo-finansowe, kalendarze imprez)	
			zawiązane stowarzyszenie na rzecz rozwoju (odnowy) wsi		wykorzystywanie gminnych instrumentów wsparcia	x
	pobudzenie mieszkańców do odnowy własnych posesji		skoordynowane działanie organizacji obecnych we wsi		proste instrumenty komunikacji wewnętrznej	x

C Zaawansowana	projekty jakościowo zmieniające kluczowe obszary życia oraz kształtujące strukturę wsi		„koalicja” organizacji i instytucji na rzecz odnowy wsi		projektowanie działań (projekty)	
					pozyskiwanie środków zewnętrznych	
	projekty wyróżniające wieś, kształtuje się centrum wiejskie		liczne stowarzyszenie odnowy wsi		systematyczne planowanie rozwoju (aktualizowanie planu i programu odnowy wsi)	
	powszechne zaangażowanie mieszkańców w projekty publiczne		animacja aktywności poszczególnych grup mieszkańców		rozwinięta komunikacja wewnętrzna	
powszechna odnowa prywatnych posesji				promocja wsi		
D Całościowa	lokalnie oraz regionalnie powiązane ze sobą projekty wywołujące efekt synergiczny (nacisk na tworzenie miejsc pracy)		stowarzyszenie odnowy wsi instytucją rozwoju lokalnego (Centrum Aktywności Lokalnej)		kompleksowe i szczegółowe planowanie przestrzenne	
	ukształtowane „centrum wiejskie”		rozwój wsi oparty na aktywności kluczowych grup mieszkańców (rolników, przedsiębiorców, młodzieży, kobiet) i stowarzyszeń			powszechny udział grup mieszkańców w strategicznym planowaniu rozwoju
	świadome kształtowanie czynników rozwoju (np. wykorzystania odnawialnych energii)				rozwinięta promocja oraz komunikacja z otoczeniem	
	projekty kreujące „wieś tematyczną”				instrumenty wsparcia działań prywatnych	
	dostosowanie projektów prywatnych do programu odnowy wsi					

Wstaw X gdy spełnia warunek

### 3. Sprawozdanie z wizji w terenie

Miejsce i data przeprowadzenia wizji: 22.08.2024 r.

Uczestnicy: Aneta Olejnik- Lider Grupy Odnowy Wsi, Beata Pita- Soltys wsi Dzierżążno Wielkie, Nina Kropidłowska, Anita Herudzińska – moderatorzy.

Dzierżążno Wielkie, sołectwo położone w województwie wielkopolskim w Gminie Wieleń w powiecie czarnkowsko-trzcianeckim. Sołectwo położone jest w pobliżu drogi krajowej nr 177.

Sołectwo położone na terenie nizinnym. Główne szlaki komunikacyjne we wsiach to drogi gminne oświetlone oraz drogi wewnętrzne.

W latach 1945–54 siedziba gminy Dzierżążno Wielkie, następnie aż do 1972 r. gromady Dzierżążno Wielkie. W latach 1975–1998 miejscowość administracyjnie należała do województwa pilskiego. Wieś została założona w 1593 r. przez ówczesnego właściciela dóbr wieleńskich Piotra Czarnkowskiego. Dwa lata później powstał kościół ewangelicki, obecnie kościół rzymskokatolicki pod wezwaniem Matki Boskiej Różańcowej. Na wieży kościoła znajduje się dzwon z 1608 roku wykonany przez stargardzkiego ludwisarza Joahima Karstede.

Na terenie sołectwa znajduje świetlica wiejska, zadbane plac z amfiteatrem, placem zabaw i siłownią. W sołectwie znajduje się jezioro Dzierżążno z którego korzystają letnicy i mieszkańcy. W sołectwie znajduje się Szkoła Podstawowa im. H. Sienkiewicza w Dzierżążnie Wielkim z oddziałami przedszkolnymi, dzieci i młodzież mogą korzystać z boiska do piłki nożnej i siatkówki. W sołectwie działa kilka punktów agroturystyki. Mieszkańcy pracują poza terenem sołectwa w ościennych miejscowościach. Zabudowania sołectwa są zadbane i często ukwiecone.

Aktywnie działa tu Grupa Odnowy Wsi oraz od niedawna Koło Gospodyń Wiejskich i Kółko Rolnicze.

Z przeprowadzonej wizji w terenie sporządzono dokumentację fotograficzną.

Sporządziła: N. Kropidłowska, A. Herudzińska



1. Świetlica wiejska – sala wiejska




2. Szkoła Podstawowa im. Henryka Sienkiewicza



3. Skwer



4. Przystanek Dzierżążno



5. Amfiteatr wiejski



6. Plac zabaw



7. Siłownia pod chmurką



8. Plaża w Dzierżążnie Wielkim



9. Boisko sportowe



10. Siedziba Kółka Rolniczego



11. Kościół pw. MB Różańcowej w Dzierżążnie Wielkim



12. Przystanek autobusowy



13. Droga wojewódzka nr 177



14. Sala gimnastyczna

#### 4. ANALIZA ZASOBÓW

ANALIZA ZASOBÓW – część I					
RODZAJ ZASOBU*		Opis (nazwanie) zasobu jakim wieś/miejscowość dysponuje	Znaczenie zasobu (odpowiednio wstaw X)		
			MAŁE	DUŻE	WYRÓŻNIAJĄCE
PRZYRODNICZY	walory krajobrazu, rzeźby terenu	Jeziro, Dolina Noteci, Wieś otoczona lasami, teren pagórkowaty.			X
	stan środowiska	Środowisko czyste bez zanieczyszczeń.		X	
	walory klimatu	Duża wilgotność powietrza		X	
	walory szaty roślinnej	Lasy bogate w runo leśne.			
	cenne przyrodniczo obszary lub obiekty	Jeziro, obszary Natura 2000			X
	świat zwierzęcy (ostoje, siedliska)	Ostoje żurawi, łęgowska łąbiedzi w obrębie jeziora. Żeremia bobrów, jezioro zarybione kilkoma gatunkami ryb.			X
	wody powierzchniowe (cieki, rzeki, stawy)	Jeziro , stawy.			X
	wody podziemne	Ujęcia głębinowych studni.		X	
	gleby	Klasa gleb V i VI. Gleby słabe, piaszczyste.	X		
	kopaliny	Nie występują			
	walory geotechniczne	Nie występują			
KULTUROWY	walory architektury	Zabytkowy Kościół o konstrukcji szachulcowej z 1595 r			X
	walory przestrzeni publicznej	Wybudowany Amfiteatr z trybunami, plac zabaw zadaszona altanka. W obrębie amfiteatru znajdują się :siłownia zewnętrzna, boisko do gry w piłkę koszykową, stół zewnętrzny do gry w tenisa stołowego, grill zewnętrzny z bazą ławko-stołów piknikowych ,tablice edukacyjne PZW. Sala wiejska, Kompleks Szkolno-Przedszkolny, zabytkowy Kościół Parafialny. Plaża z kąpieliskiem, przy którym znajdują się :plac zabaw, boisko do gry w piłkę siatkową, wyznaczone miejsce i palenisko do ogniska, ławki i stoły piknikowe, parking.			X
	walory przestrzeni prywatnej	W większości wszystkie posesje prywatne są zadbane, obsadzone kwitnącą roślinnością.		X	



		Domy jednorodzinne z zachowaną zabudową olęderską, liczne gospodarstwa agroturystyczne z bogatą ofertą i bazą noclegową.			
	zabytki i pamiątki historyczne	Kościół zabytkowy o konstrukcji szachulcowej .			X
	osobliwości kulturowe	Nie występują.			
	miejsca, osoby i przedmioty kultu	Kościół pw. Matki Bożej Różańcowej w Dzierżążnie Wielkim			
	święta, odpusty, pielgrzymki	Opustowe Święto Chleba, uroczystość odbywa się w październiku. Jaselka, Wielkanocne Zajęcie		X	
	tradycje, obrzędy, gwara	Obrzędy dożynkowe.		X	
	legandy, podania i fakty historyczne	Legenda o Dzierżykraju , Legenda o Młyńskim Kole.			X
	przekazy literackie	Wzmianki w starych księgach niemieckich.	X		
	ważne postacie i przekazy historyczne	Piotr Czarnecki założyciel wsi	X		
	specyficzne nazwy	Nie występują.			
	specyficzne potrawy	Nie występują.			
	dawne zawody	Nie występują			
	zespoły artystyczne, twórcy	Nie występują			

#### ANALIZA ZASOBÓW – część II

RODZAJ ZASOBU		Opis (nazwanie) zasobu jakim wieś/miejscowość dysponuje	Znaczenie zasobu (odpowiednio wstaw X)		
			MAŁE	DUŻE	WYRÓŻNIAJĄCE
OBIEKTY I TERENY	działki pod zabudowę mieszkaniową	Są dostępne.	X		
	działki pod domy letniskowe	Są dostępne.	X		
	działki pod zakłady usługowe i przemysł	Są dostępne we wsi.	X		
	pustostany mieszkaniowe	W obrębie wsi kilka posesji	X		
	pustostany przemysłowe	Nie występują.			
	tradycyjne nieużytkowane obiekty gospodarskie (stodoły, spichlerze, kuźnie, młyny, itp.)	Nie występują.			
INFRASTRUKTURA SPOŁECZNA	placze publicznych spotkań, festynów	Amfiteatr z podwyższoną sceną ,trybunami			X
	sale spotkań, świetlice, kluby	Sala wiejska		X	
	miejsca uprawiania sportu	Siłownia zewnętrzna, utwardzone boisko do gry w piłkę koszykową , zewnętrzny stół do gry w tenisa stołowego. Przy kąpielisku jest ogólnodostępne boisko do gry w piłkę siatkową plażową.			X

		Na obrzeżu wsi dostępne jest boisko do gry w piłkę nożną oraz szkolna sala sportowa.			
	miejsca rekreacji	Kąpielisko i plaża z placem zabaw.		X	
	ścieżki rowerowe, szlaki turystyczne	Trasa rowerowa maratonu MTB 'Michalki'	X		
	szkoly	Kompleks Szkolno-przedszkolny		X	
	przedszkola	Szkoła Podstawowa im. Henryka Sienkiewicza z oddziałami przedszkolnymi			X
	biblioteki	Biblioteka przy Zespole Szkolno-Przedszkolnym		X	
	placówki opieki społecznej	Miejsko Gminny Ośrodek Pomocy Społecznej w Wieleniu		X	
	placówki służby zdrowia	Przychodnie Lekarza Rodzinnego w Wieleniu		X	
INFRASTRUKTURA TECHNICZNA	wodociąg, kanalizacja	Stacja wodociągowa zapewniająca wodę kilku pobliskim wsiom, kanalizacja jest nie dostępna.		X	
	drogi (nawierzchnia, oznakowanie oświetlenie)	Droga wojewódzka nr 177 przecinająca wieś z niedoświetlonymi przejściami dla pieszych. Droga powiatowa - dojazd do drogi wojewódzkiej 123. Droga utwardzona gminna łącząca drogę wojewódzką 177 z drogą powiatową - stan zły. Drogi gminne gruntowe częściowo zmodernizowane w większości słabo oświetlone.		X	
	chodniki, parkingi,	Chodnik wzdłuż drogi 177 wiodący przez całą długość wsi. Chodnik wzdłuż drogi powiatowej przez całą długość wsi. Utwardzona droga gminna przy szkole, również nie ma chodnika. Nieutwardzony parking w pobliżu Amfiteatru.		X	
	sieć telefoniczna i dostępność Internetu	Internet komórkowy - zasięg sieci komórkowych.		X	
	telefonii komórkowa	Zasięg telefoniczny dostępny dla mieszkańców.		X	
	Internet szerokopasmowy	Dostępny dla około 70 % mieszkańców, światłowód prowadzony wzdłuż dróg utwardzonych - asfaltowych		X	
	transport publiczny: • kolej (przystanki) • autobus (przystanki)	Nie występuje. Budynek po przystanku autobusowym		X	

		wyremontowany i zaadoptowany na pomieszczenie gospodarcze sołectwa w pasie drogi wojewódzkiej 177 naprzeciw sali wiejskiej.			
	inne	Nie występuje.			
<b>ANALIZA ZASOBÓW – część III</b>					
RODZAJ ZASOBU		Opis (nazwanie) zasobu jakim wieś/miejscowość dysponuje	Znaczenie zasobu (odpowiednio wstaw X)		
			MAŁE	DUŻE	WYRÓZNIAJĄCE
<b>GOSPODARKA, ROLNICTWO</b>	miejsca pracy (gdzie, ile?)	Gospodarstwa agroturystyczne kilkanaście, ZUL kilkanaście. Mieszkańcy dojeżdżają do miast: Wieleń, Tuczno, Krzyż Wielkopolski.		X	
	znane firmy produkcyjne i zakłady usługowe i ich produkty	Zakład Usług Leśnych, Branża Turystyczna		X	
	gastronomia	Bar „Alijando”		X	
	miejsca noclegowe	„Alijando”. Domek w Jersey przy plaży. Sójkowy Zakątek, Willa Sobieski.		X	
	gospodarstwa rolne	W sołectwie są trzy gospodarstwa.		X	
	uprawy hodowle	Trzoda chlewna, kukurydza, gryka, zboża.		X	
	możliwe do wykorzystania odpady produkcyjne	Nie występują.			
	zasoby odnawialnych energii	Nie występują.			
<b>ŚRODKI FINANSOWE I POZYSKIWAŃ FUNDUSZY</b>	środki udostępniane przez gminę i/lub powiat	Fundusz sołecki, dotacje zewnętrzne.		X	
	środki wypracowywane	Wieczorki taneczne, festyny z małą gastronomią. Środki zewnętrzne pozyskane przy współpracy GOW z gminą.		X	
<b>MIESZKAŃCY (KAPITAŁ SPOŁECZNY I LUDZKI)</b>	autorytety i znane postacie we wsi/miejscowości	Nie występują.			
	krajanie znani w regionie, w kraju i zagranicą	Nie występują.			
	osoby o specyficznej lub ważnej wiedzy i umiejętnościach, m.in. studenci	Nie występują.			
	przedsiębiorcy, sponsorzy	Lokalni przedsiębiorcy.	X		
	osoby z dostępem do Internetu i umiejętnościami informatycznych	Nie występują.			
	pracownicy nauki	Nie występują.			
	związki i stowarzyszenia	Grupa Odnowy Wsi, Kółko Rolnicze, Koło Gospodyń Wiejskich „Sportowo”.			X

	kontakty zewnętrzne (np. z mediami)	Tygodnik Powiatowy Nadnoteckie Echa, Tygodnik Nowy, Głos Czarnkowsko-Trzcianiecki		X	
	współpraca zagraniczna i krajowa	W ramach umów partnerskich Gmina Wieleń z Kirkel (Niemcy), Lazdijai (Litwa)		X	
<b>INFORMACJE DOSTĘPNE O WSI</b>	publikatory, lokalna prasa	Nasz Samorząd, Tygodnik Nadnoteckie Echa, Tygodnik Nowy	X		
	książki, przewodniki	Nie występują.			
	strony www	Nie występują.			

**Zasoby** – wszelkie elementy materialne i niematerialne wsi i związanego z nią obszaru, które mogą być wykorzystane obecnie ładź w przyszłości w realizacji publicznych bądź prywatnych przedsięwzięć odnowy wsi. Zwrócić uwagę na elementy specyficzne i rzadkie (wyróżniające wieś). *Opracowanie: Ryszard Wilczyński.*

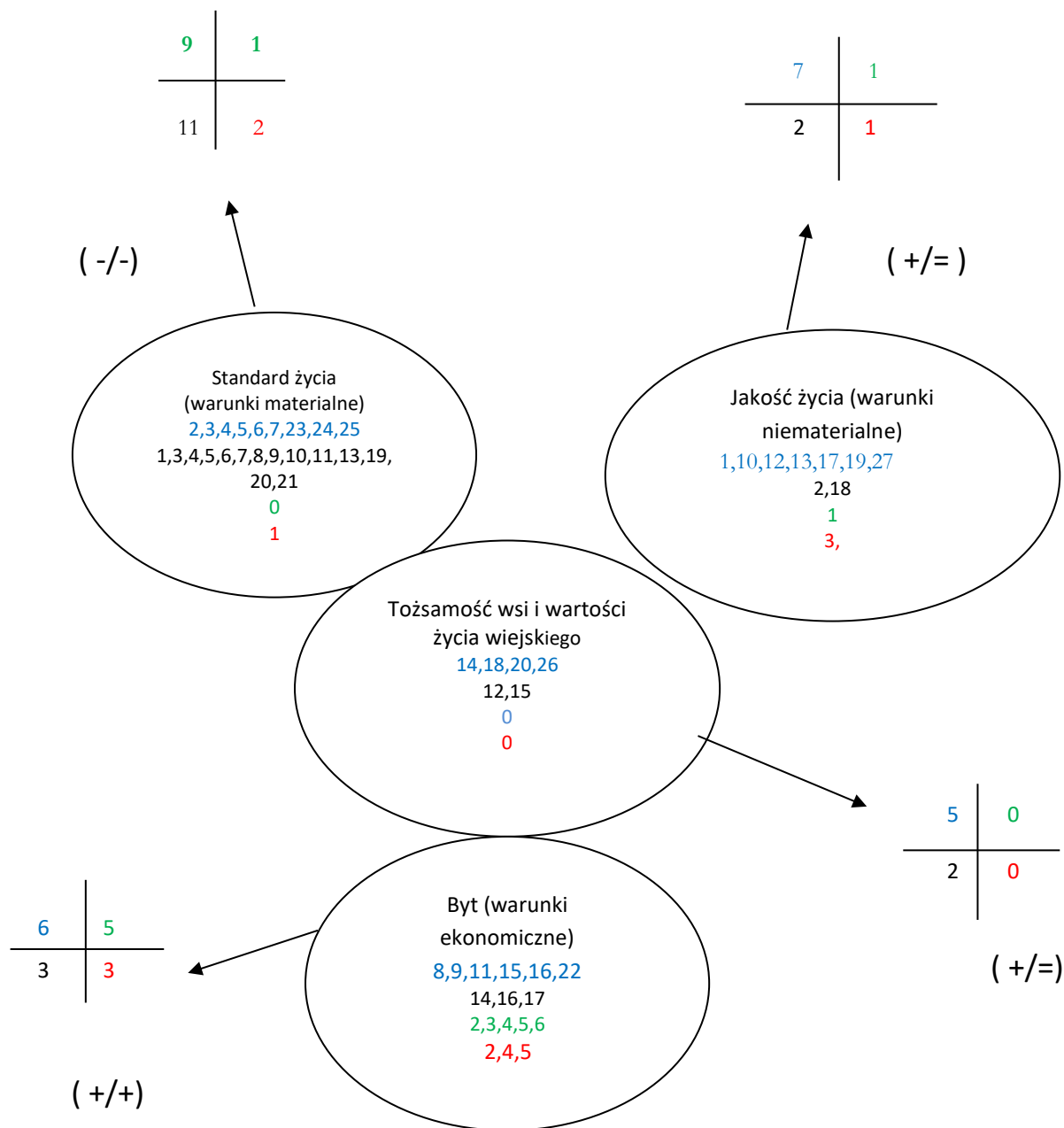
## 5. ANALIZA SWOT

<b>SILNE STRONY</b> (atuty wewnętrzne)	<b>SŁABE STRONY</b> (słabości wewnętrzne)
<ol style="list-style-type: none"> <li>1. Jezioro, kąpielisko, J</li> <li>2. Amfiteatr, S</li> <li>3. Trybuny, S</li> <li>4. Plac zabaw, S</li> <li>5. Siłownia zewnętrzna, S</li> <li>6. Sala Wiejska, S</li> <li>7. Szkoła Podstawowa z oddziałami przedszkolnymi, S</li> <li>8. Grupa przedsiębiorczych mieszkańców, B</li> <li>9. Prosperujące agroturystyki, B</li> <li>10. Piękna okolica, lasy bogate w runo leśne, J</li> <li>11. Promocja wsi, B</li> <li>12. Spotkania integracyjne, J</li> <li>13. Czyste środowisko, J</li> <li>14. Zabytkowy Kościół Parafialny, T</li> <li>15. Fundusz sołecki, B</li> <li>16. Miejscowość położona przy drodze Wojewódzkiej 177, B</li> <li>17. Aktywny soltys i Grupa Odnowy Wsi, J</li> <li>18. Tradycja przebierania się za zajączki Wielkanocne w okresie świąt wielkanocnych, T</li> <li>19. Organizacja lokalnych wydarzeń, J</li> <li>20. Kultywowanie tradycji lokalnych (Odpustowe Święto Chleba ), T</li> <li>21. Koło Rolnicze, T</li> <li>22. Sala Weselna „Alijando”, B</li> <li>23. Boisko do plażowej piłki siatkowej przy Kąpielisku, S</li> <li>24. Mini boisko do gry w koszykówkę, S</li> <li>25. Zewnętrzny stół do gry w tenisa stołowego, S</li> <li>26. Zachowana zabudowa olęderska , T</li> <li>27. Koło Gospodyń Wiejskich, J</li> </ol>	<ol style="list-style-type: none"> <li>1. Niedostateczne oświetlenie nieutwardzonych dróg gminnych, S</li> <li>2. Zbyt mało rozwiązań ekologicznych w Gospodarstwach, J</li> <li>3. Niewystarczająca ilość chodników, S</li> <li>4. Nie ma kanalizacji, S</li> <li>5. Niewystarczające zagospodarowanie kąpieliska dla użytkowników, S</li> <li>6. Bardzo zły stan pomostu na kąpielisku, S</li> <li>7. Brak ciągów rowerowych i pieszych łączących ościenne miejscowości, S</li> <li>8. Bardzo zły stan drogi dojazdowej do Kąpieliska, S</li> <li>9. Zły stan linii brzegowej jeziora, S</li> <li>10. Niedostateczne oświetlenie kąpieliska i Amfiteatru, S</li> <li>11. Niedoposażony plac zabaw, S</li> <li>12. Nie dostępne stroje regionalne, T</li> <li>13. Zły stan techniczny Sali wiejskiej, S</li> <li>14. Kilka pustostanów mieszkalnych w obrębie Wsi, B</li> <li>15. Brak dokumentacji i śladów historycznych pomnika stojącego w centrum wsi, T</li> <li>16. Ograniczony dostęp do światłowodów, B</li> <li>17. Mała ilość miejsc pracy, B</li> <li>18. Spadek zaangażowania mieszkańców w sprawy wsi, J</li> <li>19. Niedoświetlone przejścia dla pieszych w ciągu drogi wojewódzkiej 177, S</li> <li>20. Niewystarczające wyposażenie organizacji pozarządowych, S</li> <li>21. Brak chodnika przy drodze utwardzonej gminnej będącej łącznikiem szkoły z salą gimnastyczną długość około 500 m, S</li> </ol>

<p style="text-align: center;"><b>SZANSE</b> (okazje zewnętrzne płynące z otoczenia)</p>	<p style="text-align: center;"><b>ZAGROŻENIA</b> (zagrożenia płynące z otoczenia)</p>
<ol style="list-style-type: none"> <li>1. Tworzenie szlaków turystycznych, J</li> <li>2. Dostęp do środków unijnych dla obszarów wiejskich , B</li> <li>3. Szkolenia dla stowarzyszeń i organizacji pozarządowych z pozyskiwania środków pomocowych, B</li> <li>4. Współpraca z samorządem, B</li> <li>5. Fundusz sołecki, B</li> <li>6. Powstanie nowych firm dających miejsca pracy, B</li> </ol>	<ol style="list-style-type: none"> <li>1. Likwidacja szkoły i przedszkola, S</li> <li>2. Duże trudności administracyjne w pozyskiwaniu środków zewnętrznych, B</li> <li>3. Duże natężenie ruchu drogowego w sołectwie, J</li> <li>4. Wysokie koszty rozwiązań ekologicznych i energooszczędnych, B</li> <li>5. Migracja młodych ludzi w celach zarobkowych, B</li> </ol>

## 6. Analiza potencjału rozwojowego sołectwa Dzierżąžno Wielkie

silne strony	szanse
słabe strony	zagrożenia



## 7. WNIOSKI Z ANALIZY:

### Standard życia (warunki materialne) (-/-)

Wnioski: Obszar standardu określony został przez uczestników warsztatów jako najsłabszy. Najsłabszym elementem sołectwa w tym obszarze jest niewystarczająca infrastruktura rekreacyjna i techniczna oraz zły stan świetlicy wiejskiej. Według mieszkańców świetlica wymaga remontu i doposażenia oraz jest to zadanie priorytetowe do realizacji. Ważną dla mieszkańców inwestycją jest zagospodarowanie brzegu jeziora, poprawa techniczna w obszarze turystyki i rekreacji wokół jeziora. Mieszkańcy zgłaszają również braki w infrastrukturze drogowej – przede wszystkim konieczność wybudowania chodników, ale również posadowienie nowych lamp oświetleniowych.

**REKOMENDACJE:** Realizacja inwestycji z zakresu doposażenia istniejącej infrastruktury społecznej niezbędnej do aktywności i odpoczynku mieszkańców. Współpraca z gminą w zakresie ewentualnych inwestycji z zakresu infrastruktury około drogowej.

### Jakość życia (warunki niematerialne i duchowe) (+/=)

Wnioski: obszar wewnątrz i zewnątrz na plusie. Silną stroną jest różnorodność realizowanych wydarzeń, jednak w ostatnim czasie aktywność mieszkańców spadła. Na ten obszar pozytywnie wpływa lokalizacja sołectwa i otaczająca przyroda, walory jakim są jezioro i lasy. Słabą stroną jest niedoinwestowany brzeg jeziora, gdzie infrastruktura turystyczna jest już przestarzała i wymaga remontów i wprowadzenia nowoczesnych rozwiązań, jezioro ma bowiem duży potencjał turystyczny.

**REKOMENDACJE:** Organizacja działań integracyjnych i oferta na spędzanie wolnego czasu dla wszystkich mieszkańców w celu integracji i aktywizacji. Pozyskiwanie środków na realizację projektów miękkich dla mieszkańców (w tym warsztaty, szkolenia, wyjazdy, kursy).

### Tożsamość wsi i wartości życia wiejskiego (+/=)

Wnioski: wewnątrz i zewnątrz to stabilny obszar. Dużą rolę odgrywają tu kultywowane tradycje, obchodzone uroczystości. Obszar wzmacnia działalność Grupy Odnowy Wsi, a od niedawna nowego Koła Gospodyń Wiejskich, osłabia go niewystarczające wyposażenie świetlicy, brak środków na realizację projektów związanych z kultywowaniem tradycji.

**REKOMENDACJE:** Rekomenduje się organizację spotkań i imprez integrujących lokalną społeczność, organizację szkoleń dla mieszkańców, warsztatów mających na celu zainteresowanie młodzieży kultywowaniem tradycji lokalnych.

### Byt (warunki ekonomiczne) (+/+)

Wnioski: to wewnątrz i zewnątrz silny obszar. Mieszkańcy rozwijają tu agroturystykę, jest też kilka drobnych działalności. Sołectwo promuje swoje walory, przez co jest odwiedzane przez turystów. Szansą na rozwój jest tu nowy inwestor, który da miejsca pracy. Odczuwalnym problemem jest odpływ ludzi młodych, którzy podążają za pracą.

**REKOMENDACJE:** Warto organizować kursy i szkolenia z prowadzenia działalności gospodarczej i z pozyskiwania środków na rozwój agroturystyki oraz zintensyfikować działania promujące wieś.



## 8. WIZJA WSI (hasłowa i opisowa):

### Sołectwo Dzierżążno przystankiem i ostoją

#### WIZJA OPISOWA:

Dzierżążno Wielkie to malowniczo położona wieś otoczona czystymi lasami, w które obfitują w dary natury. Centralnym punktem tej urokliwej miejscowości jest piękne jezioro, które stanowi serce letnich aktywności i relaksu. Wzdłuż wschodniej części biegnie dróżka pieszo-rowerowa prowadząca na taras widokowy wbudowany w naturalne wzniesienie terenu, z którego podziwiać można dech w piersiach zapierające widoki. Nowy, bezpieczny taras jest jednym z miejsc do relaksu i wytchnienia w otoczeniu pięknej przyrody. Na zrewitalizowanej plaży dostępne są atrakcyjne urządzenia do aktywnego spędzania czasu z dziećmi. Pomost stanowi granicę bezpiecznego brodzika, przy którym zamontowana jest zjeżdżalnia wodna.

Dla miłośników wakacji w campingu przygotowana jest infrastruktura caravaningowa co sprawia, że jezioro w Dzierżążnie jest atrakcją turystyczną. Z plaży dróżką parkową dojść można do Amfiteatru, który bywa nazywany „Mini Sopot”. Ten urzekający urokiem obiekt to scena, przestrzeń do zabaw i tańca wraz z trybunami. W sąsiedztwie dostępna jest siłownia pod chmurką i bogato wyposażony duży plac zabaw młodszych użytkowników.

Cała infrastruktura amfiteatru sprzyja integracji międzypokoleniowej i między sołeckiej. Organizowane w tym miejscu letnie koncerty, festyny, konkursy wzmacniają więzi i ubogacają kulturową sferę życia w naszej miejscowości. W zimowy czas miejscem spotkań jest nowoczesna sala wiejska. Po gruntownym remoncie i termomodernizacji jest to funkcjonalne, przyjemne miejsce dla mieszkańców. Nowatorskie rozwiązania i ergonomiczne wyposażenie pozwala na organizację warsztatów z szerokim wachlarzem tematycznym od kulinarnych po rękodzieło, spotkań tematycznych i wieczorków tanecznych. Wszystko to przyczynia się do bogatego życia kulturalnego mieszkańców wsi. Mieszkańcy dzięki dobrym drogom mogą szybko i bezpiecznie dotrzeć do pracy w sołectwie i pobliskich miejscowościach.

## 9. PROGRAM DŁUGOTERMINOWYODNOWY WSI

Wizja wsi (hasłowa): **Sołectwo Dzierżąno przystankiem i ostoją.**

I. Plan rozwoju			II. Program rozwoju
1. CELE Co trzeba osiągnąć by urzeczywistnić wizję naszej wsi?	2. Co nam pomoże osiągnąć cele? (zasoby, silne strony, szanse)	3. Co nam może przeszkodzić? (słabe strony, zagrożenia)	Projekty, przedsięwzięcia jakie wykonamy?
	ZASOBY których użyjemy ATUTY silne strony i szanse jakie wykorzystamy	BARIERY Słabe strony jakie wyeliminujemy Zagrożenia jakich unikniemy	
<b>A. TOŻSAMOŚĆ WSI I WARTOŚCI ŻYCIA WIEJSKIEGO</b>			
1. Kulturowanie tradycji wiejskich	1. Amfiteatr 2. Sala Wiejska 3. Teren wokół Jeziora z potencjałem turystycznym. 4. Aktywna pani Sołtys i GOW. 5. KGW „Sportowo” z 6. Piękne tereny do tworzenia ścieżek edukacyjnych. 7. Czyste jezioro 8. Spotkania integrujące mieszkańców .	1. Malejące zaangażowanie mieszkańców w sprawy wsi 2. Zaniechana linia brzegowa jeziora 3. Kąpielisko bez przebieralni 4. Brak przy plaży infrastruktury i bazy dla turystów w campingach 5. Mała promocja walorów turystycznych sołectwa.	1.1 Warsztaty kulinarne – potrawy regionalne. 1.2 Zakup strojów dla KGW 1.3 Remont kapliczki przydrożnej 1.4 Warsztaty rękodzieła 1.5 Zakup namiotu promocyjnego 1.6 Organizacja tradycyjnych obrzędów dożynkowych. 1.7 Organizacja warsztatów kulinarnych i rękodzielniczych mieszkańców wszystkich grup wiekowych. 1.8 Organizacja tradycyjnego dla mieszkańców „Odpustowego Święta Chleba

## B. STANDARD ŻYCIA

<p>1. Poprawa stanu budynku świetlicy wiejskiej i terenu wokół.</p> <p>2. Powstanie infrastruktury technicznej poprawiającej standard życia i bezpieczeństwo mieszkańców.</p>	<p>1. Świetlica wiejska. 2. Uczestnictwo sołectwa w Programie Odnowa Wsi. 3. Pozyskanie środków zewnętrznych z Gminy na rozwój wsi. 4. Amfiteatr 5. Teren wokół Jeziora z potencjałem turystycznym. 6. Aktywna pani Sołtys i GOW. 7. KGW „Sportowo” z 8. Piękne tereny do tworzenia ścieżek edukacyjnych. 9. Czyste jezioro 10. Spotkania integrujące mieszkańców</p>	<p>1. Świetlica wiejska wymagająca remontu i wyposażenia 3. Słaby stan dróg- nieoświetlona 4. Niewystarczająca infrastruktura wokół jeziora 5. Brak chodników i ścieżki rowerowej 6. Zły stan nawierzchni boiska przy świetlicy wiejskiej</p>	<p>1.1. Termomodernizacja świetlicy wiejskiej. 1.2. Remont poprawiający funkcjonalność świetlicy. 1.3. Utwardzenie terenu wokół świetlicy 1.4. Montaż c.o. w świetlicy. 1.5. Zakup i montaż klimatyzatorów. 1.6. Zakup nagłośnienia do świetlicy. 1.7. Zakup wyposażenia na potrzeby działalności kulturalnej i szkoleniowej w świetlicy. 1.8. Zakup wyposażenie do kuchni w świetlicy 1.9. Zagospodarowanie terenu i poprawa estetyki wokół świetlicy wiejskiej. 1.10. Zakup stolików i krzeseł. 1.11. Remont podłogi w świetlicy wiejskiej. 1.13. Wymiana parkietu na sali w świetlicy wiejskiej. 1.14. Oświetlenie boiska i terenu wokół świetlicy. 1.15. Montaż monitoringu przy świetlicy. 1.16. Modernizacja placu zabaw 1.17. Budowa pomostów. 1.18. Modernizacja boiska 1.19. Budowa infrastruktury przy jeziorze dla turystów i letników (plac biwakowy)</p> <p>2.1. Remont dróg. 2.2. Budowa chodników. 2.3. Budowa ścieżki rowerowej. 2.4. Modernizacja oświetlenia ulicznego. 2.5. Budowa oświetlenia ulicznego. 2.6. Wymiana wiat przystankowych. 2.8. Zwiększenie efektywności energetycznej budynków. 2.9. Montaż paneli fotowoltaicznych.</p>
-------------------------------------------------------------------------------------------------------------------------------------------------------------------------------	-----------------------------------------------------------------------------------------------------------------------------------------------------------------------------------------------------------------------------------------------------------------------------------------------------------------------------------------------------------------------------------------------------------	---------------------------------------------------------------------------------------------------------------------------------------------------------------------------------------------------------------------------------------------------------------	---------------------------------------------------------------------------------------------------------------------------------------------------------------------------------------------------------------------------------------------------------------------------------------------------------------------------------------------------------------------------------------------------------------------------------------------------------------------------------------------------------------------------------------------------------------------------------------------------------------------------------------------------------------------------------------------------------------------------------------------------------------------------------------------------------------------------------------------------------------------------------------------------------------------------------------------------------------------------------------------------------------------------------------------------------------------------------------------------------------------------------------------------------------------------------------------------------------------------------------------------------------

### C. JAKOŚĆ ŻYCIA

<p>1. Zwiększenie jakości życia poprzez organizację wydarzeń kulturalnych i sportowych.</p>	<p>1. Zintegrowani mieszkańcy. 2. Bardzo dobra współpraca z Gminą 3. Aktywne Koło Gospodyń Wiejskich 4. Świetlica wiejska 5. Możliwość pozyskania funduszy z ARiMR na rozwój wsi. 6. Tereny rekreacyjne 7. Funkcjonujący fundusz sołecki. 8. Aktywna grupa odnowy wsi 9. Dbalność mieszkańców o swoje domy i posesje. 10. Czyste środowisko .</p>	<p>1. Świetlica wiejska niewystarczająco wyposażona 2. Niewystarczające miejsce i środki na zajęcia rekreacyjna sportowe. 6. Mało zorganizowana młodzież 7. Niewystarczająca promocja sołectwa, brak znaku wizualnego, logo.</p>	<p>1.1 Organizacja cyklicznych imprez plenerowych (Dzień Dziecka, Witajcie Wakacje, Festyn Charytatywny ) 1.2 Organizacja kina plenerowego 1.3 Organizacja wycieczek rowerowych. 1.4 Organizacja zajęć i wydarzeń sportowo- rekreacyjnych skierowanych do różnych grup wiekowych w sołectwie i między sołeckich. 1.5 Organizacja okolicznościowych Wieczorków tanecznych.</p>
---------------------------------------------------------------------------------------------	---------------------------------------------------------------------------------------------------------------------------------------------------------------------------------------------------------------------------------------------------------------------------------------------------------------------------------------------------------------------------------------	----------------------------------------------------------------------------------------------------------------------------------------------------------------------------------------------------------------------------------------------	-----------------------------------------------------------------------------------------------------------------------------------------------------------------------------------------------------------------------------------------------------------------------------------------------------------------------------------------------------------------------------------------------

### D. BYT

<p>1. Szkolenia dla mieszkańców i promocja sołectwa</p>	<p>1. Świetlica wiejska. 2. Funkcjonujący fundusz sołecki . 3. Możliwość pozyskania funduszy z ARiMR na rozwój wsi. 4. Napływ nowych mieszkańców 5. Rozwój nowych umiejętności mieszkańców.</p>	<p>1. Niż demograficzny 2. Imigracja społeczeństwa 3. Mała atrakcyjność dla potencjalnego inwestora 4. Odpływ młodych osób ze wsi do miasta lub zagranicę</p>	<p>1.1 Szkolenia dla mieszkańców: aktywizujące, podnoszące kwalifikacje. 1.2 Szkolenia dotyczące prowadzenia działalności gospodarczej, rozwoju firmy. 1.3 Szkolenia z pozyskania środków unijnych. 1.4 Odrolnienie gruntów rolnych. 1.5 Stworzenie logo sołectwa. 1.6 Montaż witaczy. 1.7 Promocja sołectwa jako miejsca przyjaznego do osiedlenia się nowych mieszkańców. 1.8 Stworzenie strony WWW miejscowości</p>
---------------------------------------------------------	-----------------------------------------------------------------------------------------------------------------------------------------------------------------------------------------------------------------	---------------------------------------------------------------------------------------------------------------------------------------------------------------------------	----------------------------------------------------------------------------------------------------------------------------------------------------------------------------------------------------------------------------------------------------------------------------------------------------------------------------------------------------------------------------------------------------------------------------------------------------

## 10. PROGRAM KRÓTKOTERMINOWY ODNOWY WSI na OKRES LISTOPAD 2024 – LISTOPAD 2026

Kluczowy problem	Odpowiedź	Propozycja projektu	Czy nas stać na realizację? (tak/nie)		Punktacja	Hierarchia
			Organizacyjnie	Finansowo		
Co nas najbardziej zintegruje?	Wspólne spędzanie czasu wolnego	Organizacja festynów, zabaw i konkursów dla mieszkańców	TAK	NIE	2+2+2+2+2+2+2+2+2+2+2=22	IV
Na czym nam najbardziej zależy?	Odnowienie świetlicy wiejskiej	Remont świetlicy wiejskiej	TAK	NIE	5+5+5+5+5+5+5+5+5+5+5=55	I
Co nam najbardziej przeszkadza?	Nie zagospodarowana linia brzegowa jeziora	Zagospodarowanie linii brzegowej jeziora	TAK	NIE	4+4+4+4+4+4+4+4+4+4+4=44	II
Co najbardziej zmieni nasze życie?	Zwiększenie bezpieczeństwa i estetyki obiektu	Doposażanie w niezbędny do organizacji imprez i wydarzeń sprzęt	TAK	NIE	3+3+3+3+3+3+3+3+3+3+3=33	III
Co nam przyjdzie najłatwiej?	Organizacja wydarzeń sportowych	Warsztaty, wydarzenia i turnieje sportowe dla mieszkańców sołectwa	TAK	NIE	1+1+1+1+1+1+1+1+1+1+1=11	V
Na realizację jakiego projektu planujemy pozyskać środki zewnętrzne? Z jakich źródeł? (Maksymalnie 3 propozycje uszeregowane według ważności)		<ol style="list-style-type: none"> <li>1. Remont świetlicy wiejskiej.</li> <li>2. Zagospodarowanie linii brzegowej jeziora.</li> <li>3. Doposażanie w niezbędny do organizacji imprez i wydarzeń sprzęt</li> </ol> <p>Środki planujemy pozyskać z Programu Wielkopolska Odnowy Wsi, Funduszu Sołeckiego, środki własne gminy Wieleń.</p>				

**Podpisy przedstawicieli Grupy Odnowy Wsi  
uczestniczących w przygotowaniu dokumentu:**

Imię i nazwisko	Podpis
Beata Pita	
Małgorzata Chuda	
Justyna Pauka	
Małgorzata Grabowa	
Monika Matulis	
Olga Olejnik	
Józefa Lejkowska-Sobek	
Sławomir Sobek	
Katarzyna Matkowska	
Mateusz Matkowski	
Aneta Olejnik	

**Podpisy moderatorów odnowy wsi:**

Nina Kropidłowska .....

*Imię i nazwisko*

*Podpis*

Anita Herudzińska .....

*Imię i nazwisko*

*Podpis*



URZĄD MARSZAŁKOWSKI  
WOJEWÓDZTWA WIELKOPOLSKIEGO



Miasto i Gmina Wielń

Załącznik do uchwały Nr .....  
Rady Miejskiej w Wieleniu  
z dnia.....2024 r.

# SOŁECKA STRATEGIA ROZWOJU SOŁECTWA GIECZYNEK

w gminie Wielń

na okres listopad 2024 – listopad 2029



Dokument sporządzony przez przedstawicieli  
grupy odnowy wsi:

Krzysztof Kozica

Karolina Kasper

Szymon Buczyński

Paula Buczyńska

Agnieszka Wojewoda

z udziałem moderatorów: Niny Kropidłowskiej, Anity Herudzińskiej

Październik 2024 r.

## SPIS TREŚCI

I. Wstęp .....	3
II. Karta diagnozy zaawansowania Odnowy Miejscowości .....	4
II. Sprawozdanie z wizji w terenie .....	7
IV. Analiza zasobów .....	10
V. Analiza SWOT .....	13
VI. Analiza potencjału rozwojowego .....	16
VII. Wnioski z analizy.....	17
VIII. Wizja.....	18
IX. Program długoterminowy Odnowy Miejscowości .....	19
X. Program krótkoterminowy Odnowy Miejscowości .....	21



## I. WSTĘP

Niniejszy dokument powstał w wyniku prac członków Grupy Odnowy Wsi Gieczynek, biorących udział w warsztatach organizowanych w dniach 12-10-2024 r. i 16-10-2024 r. w ramach programu „Wielkopolska Odnowa Wsi 2020+”.

Strategia określa drogę do wyznaczonego celu, jakim jest poprawa warunków życia w sołectwie. Służy jego rozwojowi poprzez uporządkowanie działań podejmowanych przez różne grupy społeczności lokalnej. Ma charakter integracyjny w stosunku do mieszkańców, organizacji pozarządowych oraz lokalnego samorządu. Sołecka Strategia Rozwoju powstała z myślą o usystematyzowaniu dostępnej wiedzy na temat zasobów miejscowych, a równocześnie dla określenia dróg jej rozwoju na kolejne lata.

W założeniach, rozwój ten ma dotyczyć tworzenia i modernizacji miejscowej infrastruktury, poprawy warunków bytowych i bezpieczeństwa mieszkańców, promowania i aktywizacji działań środowisk lokalnych na rzecz zrównoważonego rozwoju miejscowości. Rozwój ten będzie postępował w sposób zapewniający pełne wykorzystanie i poszanowanie posiadanych zasobów przyrodniczych, kulturalnych i socjalnych, przy jednoczesnym zachowaniu tradycji i dziedzictwa kulturowego. Realizacja planowanych działań pozwoli na wielopłaszczyznową odnowę miejscowości, tym samym w sposób znaczący podniesie jakość życia jej mieszkańców.

W toku prac nad strategią rozwoju miejscowości zrealizowano następujące zadania:

- Przeprowadzono analizę zasobów, która uświadomiła mieszkańcom, jakie znaczenie mają te dobra dla dalszego rozwoju społeczności.
- Przeprowadzono analizę SWOT dla miejscowości, która określa jej mocne i słabe strony, występujące szanse i zagrożenia dla rozwoju.
- Sformułowano Wizję hasłową i opisową – opis stanu miejscowości i jej społeczności lokalnej, jaka ma być osiągnięta.
- Zaproponowano listę kluczowych zadań do realizacji w horyzoncie: krótkoterminowym (2 lat) oraz długoterminowym (5 lat). Plany prowadzą do urzeczywistnienia zawartej w strategii wizji, wskazują w jaki sposób i jakimi środkami mieszkańcy będą starali się go osiągnąć.



Praca Grupy Odnowy Wsi podczas warsztatów

## II. KARTA DIAGNOZY ZAAWANSOWANIA ODNOWY WSI/MIEJSCOWOŚCI wraz ze sprawozdaniem z wizji w terenie

Gmina: Wieleń

Sołectwo/Miejscowość (miasto): GIECZYNEK

Liczba mieszkańców: 120

Faza odnowy	Zakres działań	*	Rozwój organizacyjny	*	Sterowanie rozwojem	*
	brak działań		istnieje tylko rada sołecka/brak organizacji, brak wyodrębnionych jednostek samorządu pomocniczego w mieście	X	brak planowania działań w wymiarze całej wsi/miejscowości	
	działania fragment. lub dotyczące wąskiej grupy		rozproszone działanie organizacji			
A Inicjalna	działania spontaniczne		zawiązana grupa odnowy wsi/miejscowości		opracowanie planu i programu odnowy dla całej wsi/miejscowości	X
	porządkowanie wsi/miejscowości					
	projekty startowe (z programu krótkoterminowego)	X	podejmuje się kroki na rzecz skoordynowania działań organizacji we wsi/miejscowości		planowanie w krótkim horyzoncie czasowym	X
	przekonywanie mieszkańców do idei odnowy wsi/miejscowości i integrowanie wokół pierwszych przedsięwzięć	X				

B Początkowa	różnorodne projekty (z programu długoterminowego) nastawione na usunięcie podstawowych barier i zaspokojenie głównych potrzeb		liczna grupa odnowy wsi/miejscowości (skupia przedstawicieli organizacji i instytucji)		systematyczne planowanie działań, (np. roczne plany rzeczowo-finansowe, kalendarze imprez)	X
			związane stowarzyszenie na rzecz rozwoju (odnowy) wsi/miejscowości		wykorzystywanie gminnych instrumentów wsparcia	X
	pobudzenie mieszkańców do odnowy własnych posesji		skoordynowane działanie organizacji obecnych we wsi/ w miejscowości		proste instrumenty komunikacji wewnętrznej	
C Zaawansowana	projekty jakościowo zmieniające kluczowe obszary życia oraz kształtujące strukturę wsi/miejscowości		„koalicja” organizacji i instytucji na rzecz odnowy wsi/miejscowości		projektowanie działań (projekty)	
					pozyskiwanie środków zewnętrznych	
	projekty wyróżniające wieś/miejscowość, kształtuje się centrum wiejskie/miejscowości		liczne stowarzyszenie odnowy wsi/miejscowości		systematyczne planowanie rozwoju (aktualizowanie planu i programu odnowy wsi/miejscowości)	
	powszechne zaangażowanie mieszkańców w projekty publiczne		animacja aktywności poszczególnych grup mieszkańców		rozwinięta komunikacja wewnętrzna	
powszechna odnowa prywatnych posesji				promocja wsi/miejscowości		

D Całościowa	lokalnie oraz regionalnie powiązane ze sobą projekty wywołujące efekt synergiczny (nacisk na tworzenie miejsc pracy)				kompleksowe i szczegółowe planowanie przestrzenne	
	ukształtowane „centrum wiejskie”/centrum miejscowości		Stowarzyszenie odnowy wsi/miejscowości instytucją rozwoju lokalnego (Centrum Aktywności Lokalnej), rozwój wsi/miejscowości oparty na aktywności kluczowych grup mieszkańców (rolników, przedsiębiorców, młodzieży, kobiet) i stowarzyszeń		powszechny udział grup mieszkańców w strategicznym planowaniu rozwoju	
	świadome kształtowanie czynników rozwoju (np. wykorzystania odnawialnych energii)				rozwinięta promocja oraz komunikacja z otoczeniem	
	projekty kreujące „wieś/miejscowość tematyczną”				instrumenty wsparcia działań prywatnych	
	dostosowanie projektów prywatnych do programu odnowy wsi/miejscowości					

**Wstaw X gdy spełnia warunek**

### III. SPRAWOZDANIE Z WIZJI W TERENIE

**Miejsce i data przeprowadzenia wizji: 22.08.2024 r. Uczestnicy: Agnieszka Wojewoda- mieszkanka wsi, Lider Grupy Odnowy Wsi Gieczynek, Nina Kropidłowska, Anita Herudzińska – moderatorki WOW.**

Gieczynek to sołectwo w gminie Wielen, powiat czarnkowsko-trzcianecki, położone około 17 km od centrum administracyjnego gminy - miejscowości Wielen. W skład sołectwa wchodzi jedna miejscowość zamieszkiwana przez około 120 mieszkańców. Pierwotna nazwa wsi brzmiała Hansfelde. Pochodzi ona od niemieckiej formy imienia właściciela dóbr wieleńskich - Jana Czarnkowskiego.

Główna droga prowadząca do Gieczynka to droga gminna w dobrym stanie technicznym. Droga ta przebiega przez centrum sołectwa, na niewielkim fragmencie nieutwardzona, piaszczysta. W części zabudowanej droga jest oświetlona lampami sodowymi. Poza drogą gminną przez teren sołectwa przebiega również droga wewnętrzna na odcinku Gieczynek wieś – Gieczynek. Sołectwo jest wyposażone w sieć wodociągową, a odprowadzanie ścieków odbywa się do zbiorników bezodpływowych oraz przydomowych systemów oczyszczania ścieków. Sieć gazociągowa nie jest doprowadzona, do dyspozycji mieszkańców udostępniony jest Internet światłowodowy.

Mieszkańcy Gieczynka prowadzą małe gospodarstwa rolne (ok. 30% mieszkańców), pracują w lokalnych i pobliskich zakładach produkcyjnych, firmach usługowych w Wieleniu lub Krzyżu.

Wieś o doskonale zachowanym układzie owalnicy i starą zabudową tworzącą niepowtarzalny klimat. W centrum wsi duży staw otoczony ogrodami. Sołectwo składa się głównie z domów jednorodzinnych, wiele z nich w tradycyjnej, poniemieckiej architekturze, znajduje się tutaj kilka poniemieckich domów murowanych, kilka budynków z charakterystycznym murem pruskim i czerwoną cegłą. Zabudowa zwarta, koncentruje się po zewnętrznej stronie dróg okalających staw. Na terenie wsi zachowało się kilka budynków zabytkowych: domy i budynki gospodarcze oraz dawna szkoła.

Przy wjeździe do wsi od strony Dzierżazna Wielkiego znajduje się trawiaste boisko do piłki nożnej. W pobliżu centrum wsi mieści się kościół Podwyższenia Krzyża Świętego (kościół filialny) budowany w XVIII w., pierwotnie szachulcowy, spalony 3.02.1986, odbudowany jako murowany i poświęcony w 1987 r. Obiekt jest ogrodzony i oświetlony. Przy kościele znajduje się drewniany krzyż, a w niedalekiej odległości cmentarz. Bliżej centrum, nieopodal kościoła znajduje się budynek dawnej szkoły, który w jednej części jest zamieszkiwany przez osoby prywatne, druga część budynku została przeznaczona na cele Sali wiejskiej. Lokal mieszkańcy określają jako niewystarczający pod kątem wielkości. Lokal w dobrym stanie technicznym, wyposażony w stoły i krzesła, bez zaplecza kuchennego i sanitariatów. Teren przy Sali jest ogrodzony, nieoświetlony. Znajduje się tam plac zabaw oraz altana z ławeczkami i stołem.

W sołectwie nie działa żadna organizacja pozarządowa. Mieszkańcy rozważają reaktywację i rejestrację Koła Gospodyń Wiejskich (KGW). Działalność prospołeczna sołectwa jest finansowana ze środków z funduszu sołectkiego. Komunikacja w sołectwie odbywa się głównie za pośrednictwem portali społecznościowych, tablic informacyjnych oraz kurend.

Sporządziła: Nina Kropidłowska



**Droga gminna prowadząca do miejscowości**



**Droga gminna przebiegająca przez centrum**



**Plac zabaw**



**Altana na terenie rekreacyjnym**



**Kościół Podwyższenia Krzyża Świętego**



**Krzyż przydrożny**



**Sala wiejska**



**Boisko sportowe**



**Gablota informacyjna**



**Przystanek autobusowy**



**Staw w centrum sołectwa**

#### IV. ANALIZA ZASOBÓW

ANALIZA ZASOBÓW – część I					
RODZAJ ZASOBU*		Opis (nazwanie) zasobu jakim wieś/miejscowość dysponuje	Znaczenie zasobu (odpowiednio wstaw X)		
			MAŁE	DUŻE	WYRÓŻNIA JĄCE
PRZYRODNICZY	walory krajobrazu, rzeźby terenu	Położenie w dorzeczu, teren nizinny, równinny, pagórkowaty, pola, łąki, lasy			x
	stan środowiska	Czyste, w okresach jesienno zimowych duże zanieczyszczenie powietrza atmosferycznego pyłami i spalinami emitowanymi z „niskiej emisji” związanej z c.o.			x
	walory klimatu	Umiarkowany, z anomaliami pogodowymi itp.			x
	walory szaty roślinnej	Lasy mieszane zajmują znaczącą powierzchnię sołectwa (ok. 102 ha), łąki			x
	cenne przyrodniczo obszary lub obiekty	Puszcza Drawska, Natura 2000			x
	świat zwierzęcy (ostoje, siedliska)	Zwierzyna leśna sarny, dziki, jelenie, wilki, lisy, polne zające, kuropatwy, bażanty, płowa			x
	wody powierzchniowe (cieki, rzeki, stawy)	Staw w centralnej części wioski			x
	wody podziemne	Niezidentyfikowane	x		
	gleby	Klasa gleb, w większości kl IV i V niewielkie ilości klasy III i VI		x	
	kopaliny	piaski, żwiry		x	
walory geotechniczne	punktowe wydobycie żwirów i piasków lub właściwości gruntu pod kątem projektowania i wykonawstwa budowli ziemnych i podziemnych oraz fundamentów budynków i nawierzchni drogowych.		x		
KULTUROWY	walory architektury	Typ zabudowy- przeważająco zwarta przy drogach, opisać: poniemiecki domy murowane , mur pruski, z czerwonej cegły, stara remiza strażacka			X
	walory przestrzeni publicznej	świątelnia wiejska, kościół , miejsce w centrum wsi, plac zabaw,			X
	walory przestrzeni prywatnej	przeważająca zabudowa - domy jednorodzinne, posesje generalnie zadbane lub bardzo zadbane, domy murowane, mur pruski, z czerwonej cegły			X
	zabytki i pamiątki historyczne	Kościół, cmentarz, Cmentarz poniemiecki			x
	osobliwości kulturowe	Artysta, informatyk, nauczyciel, aktor,			x
	miejsca, osoby i przedmioty kultu	kościół, cmentarz, krzyż przy kościele,			x
	święta, odpusty, pielgrzymki	Wszystkie kościelne święta: różańcowe, majowe przy krzyżu, oktawa, procesja Bożego Ciała, procesja na zakończenie oktawy Bożego Ciała do figury Serca Jezusa, Odpust			x
	tradycje, obrzędy, gwara	Święcenie potraw, Gwiazdor, Mikołaj, Dożynki			x
	legandy, podania i fakty historyczne	Informacje o historii wsi w Internecie, prywatne publikacje z fotorelacjami		x	
	przekazy literackie	Prywatne publikacje		x	
	ważne postacie i przekazy historyczne	Pierwsi właściciele wsi, biografie		x	
	specyficzne nazwy	Niezidentyfikowane			
specyficzne potrawy	Niezidentyfikowane				



	dawne zawody	Niezidentyfikowane			
	zespoły artystyczne, twórcy	Niezidentyfikowane			
<b>ANALIZA ZASOBÓW – część II</b>					
<b>RODZAJ ZASOBU</b>		<b>Opis (nazwanie) zasobu jakim wieś/miejscowość dysponuje</b>	<b>Znaczenie zasobu (odpowiednio wstaw X)</b>		
			MAŁE	DUŻE	WYRÓŻNIA JĄCE
<b>OBIEKTY I TERENY</b>	działki pod zabudowę mieszkaniową	plan zagospodarowania przestrzennego. również prywatne –mniej więcej ile: obecnie 10			X
	działki pod domy letniskowe	Niezidentyfikowane			
	działki pod zakłady usługowe i przemysł	Niezidentyfikowane			
	pustostany mieszkaniowe	Niezidentyfikowane			
	pustostany poprzemysłowe	Niezidentyfikowane			
	tradycyjne nieużytkowane obiekty gospodarskie (stodoły, spichlerze, kuźnie, młyny, itp.)	stodoły			X
<b>INFRASTRUKTURA SPOŁECZNA</b>	placze publicznych spotkań, festynów	Teren przy placu zabaw i sali wiejskiej			X
	sale spotkań, świetlice, kluby	Sala wiejska			X
	miejsca uprawiania sportu	Boisko sportowe			X
	miejsca rekreacji	plac zabaw, boisko, również leśne ścieżki			X
	ścieżki rowerowe, szlaki turystyczne	Międzynarodowy szlak rowerowy „Sapiehów” Oznaczone i nieoznakowane (trasa rowerowego rajdu Michalki, trasa Nordic walking – z kwiatka na kwiatek )			X
	szkoły	Szkoła Podstawowa im. Henryka Sienkiewicza w Dzierżążnie Wielkim w odległości 5km od wsi Gieczynek			X
	przedszkola	Oddział przedszkolny przy Szkole Podstawowej im. Henryka Sienkiewicza w Dzierżążnie Wielkim w odległości 5km od wsi Gieczynek			X
	biblioteki	Gminna, publiczna, przy szkole			X
	placówki opieki społecznej	MOPS w Wieleniu.		X	
	placówki służby zdrowia	Centrum Zdrowia w Wieleniu		X	
<b>INFRASTRUKTURA TECHNICZNA</b>	wodociąg, kanalizacja	Wodociąg w 100%. Kanalizacja deszczowa ok 0,5 km		X	
	drogi (nawierzchnia, oznakowanie oświetlenie)	stan dróg we wsi – do remontu drogi w większości gminne (asfalt – stan db, bruk, fragment częściowo nie utwardzony, piaszczysty, dziury –w centrum wsi oraz droga na kolonię) oświetlenie starego typu sodowe, do wymiany,  WEWNĘTRZNE – na odcinku Gieczynek wieś – Gieczynek Kolonia DROGI stan techniczny (nieutwardzone, polne, dziury), brak oznakowania, brak oświetlenia		X	
	chodniki, parkingi,	niezidentyfikowane			

	sieć telefoniczna i dostępność Internetu	00% dostępności telefonii i Internetu, Internet: komórkowy, radiowy, światłowód,			X
	telefon komórkowa	100 % dostępności, jakość zasięgu operatorów komórkowych, jeśli są wieże na terenie wsi Dębogóra, 1 wieża			X
	Internet szerokopasmowy	ok. 40% miejscowości objęte, pozostałe w trakcie realizacji			X
	transport publiczny: a) kolej (przystanki) b) autobus (przystanki)	a) niezidentyfikowane  ilość przystanków PKS – 1 brak autobusów PKS, brak transportu publicznego  Jedyny autobus jadący to szkolny			X
	inne				

### ANALIZA ZASOBÓW – część III

RODZAJ ZASOBU	Opis (nazwanie) zasobu jakim wieś/miejscowość dysponuje	Znaczenie zasobu (odpowiednio wstaw X)			
		MAŁE	DUŻE	WYRÓZNIĄ JĄCE	
GOSPODARKA, ROLNICTWO	miejsca pracy (gdzie, ile?)	najwięcej mieszkańców dojeżdża głównie do pracy do Wielunia, Krzyża, również utrzymanie jest z roli – orientacyjny 30 %			X
	znane firmy produkcyjne i zakłady usługowe i ich produkty	niezidentyfikowane			
	gastronomia	niezidentyfikowane			
	miejsca noclegowe	Gospodarstwo Agroturystyczne „Olimp”		X	
	gospodarstwa rolne	20 gospodarstw – kilkadziesiąt ha			X
	uprawy hodowle	Zboża, kukurydza, ziemniaki, kwiaty ozdobne, krzewy ozdobne, Trzoda chlewna, ptaki egzotyczne, drób			X
	możliwe do wykorzystania odpady produkcyjne	Niezidentyfikowane			
	zasoby odnawialnych energii	prywatne np. solary (kilkanaście) Panele PV – 10 instalacji o łącznej mocy 48 kW		X	
ŚRODKI FINANSOWE I POZYSKIWANIE FUNDUSZY	środki udostępniane przez gminę i/lub powiat	Fundusz sołecki, realizacja wniosków do budżetu gminy itp.		X	
	środki wypracowywane	środki zewnętrzne pozyskane przez gminę i przez stowarzyszenia		X	
MIESZKAŃCY (KAPITAŁ SPOŁECZNY I LUDZKI)	autorytety i znane postacie we wsi/miejscowości	Byli sołtysi,			X
	krajanie znani w regionie, w kraju i zagranicą	Studenci, policjanci,		X	
	osoby o specyficznej lub ważnej wiedzy i umiejętnościach, m.in. studenci	Studenci		X	
	przedsiębiorcy, sponsorzy	Lokalne firmy		X	
	osoby z dostępem do Internetu i umiejętnościami informatycznych	informatycy, studenci, nauczyciele,			X
	pracownicy nauki	Wykładowcy, nauczyciele,			

	związki i stowarzyszenia	niezidentyfikowane			
	kontakty zewnętrzne (np. z mediami)	Kontakty zewnętrzne również przez gminę, lokalne media: TVP, telewizja kablowa radio, Gazeta Notecka, Nasz Samorząd – biuletyn informacyjny			X
	współpraca zagraniczna i krajowa	Również z gminą, powiatem, ościennymi sołectwami i dalsza, współpraca UM Wieleń z zagranicznymi miastami			X
INFORMACJE DOSTĘPNE O WSI	publikatory, lokalna prasa	publikatory gminne, informator, Nasz Samorząd – biuletyn informacyjny,			X
	książki, przewodniki	Przewodniki turystyczne			X
	strony www	Strona internetowa gminy Wieleń Grupa wewnętrzna na portalu Facebook			X

**Zasoby** – wszelkie elementy materialne i niematerialne wsi i związanego z nią obszaru, które mogą być wykorzystane obecnie ładź w przyszłości w realizacji publicznych bądź prywatnych przedsięwzięć odnowy wsi. Zwrócić uwagę na elementy specyficzne i rzadkie (wyróżniające wieś). *Opracowanie: Ryszard Wilczyński*

## V. ANALIZA SWOT

<b>SILNE STRONY</b> (atuty wewnętrzne)	<b>SŁABE STRONY</b> (słabości wewnętrzne)
<ol style="list-style-type: none"> <li>1. Cisza, spokój, kontakt z naturą, otoczenie natury - J</li> <li>2. Teren atrakcyjny turystycznie z możliwością otwarcia agroturystyk (dary lasu) –B</li> <li>3. Międzynarodowy szlak rowerowy (Sapiehów) -B</li> <li>4. Kościół - T</li> <li>5. Sala wiejska , plac zabaw, boisko -S</li> <li>6. Zwarta zabudowa w malowniczej okolicy - J</li> <li>7. Świątłowód - S</li> <li>8. Historyczna zabudowa wsi - T</li> <li>9. Atrakcyjne przyrodniczo okolice - J</li> <li>10. Przystanek autobusowy - S</li> <li>11. Fundusz sołecki - B</li> </ol>	<ol style="list-style-type: none"> <li>1. Wykluczenie komunikacyjne - J</li> <li>2. Nieposiadanie organizacji pozarządowej działającej na rzecz sołectwa - J</li> <li>3. Zły stan techniczny dróg gminnych - droga na wybudowanie - S</li> <li>4. Niedostateczne wyposażenie sali wiejskiej - S</li> <li>5. Zanik więzi społecznych - J</li> <li>6. Zły stan techniczny świetlicy wiejskiej bez zaplecza kuchennego i sanitariatów - S</li> <li>7. Niski poziom integracji mieszkańców wsi z mieszkańcami wybudowania - J</li> <li>8. Niedostateczna ilość lamp/ oświetlenia - S</li> <li>9. Zbiornik wodny wymagający rekultywacji- S</li> <li>10. Brak wiedzy na temat historii, kultury i tradycji lokalnych – T</li> <li>11. Niewystarczająca wiedza z zakresu pozyskiwania środków zewnętrznych B</li> <li>12. Niewystarczające środki na kultywowanie tradycji - T</li> </ol>

<b>SZANSE</b> (okazje zewnętrzne płynące z otoczenia)	<b>ZAGROŻENIA</b> (zagrożenia płynące z otoczenia)
<ol style="list-style-type: none"> <li>1. Pozyskanie zewnętrznych środków finansowych B</li> <li>2. Możliwość współpracy z UM Wieleń - J</li> <li>3. Możliwość współpracy z Lokalną Grupą Działania - J</li> <li>4. Sezonowa agroturystyka - B</li> <li>5. Promocja miejscowości i walorów przyrodniczych - B</li> <li>5. Korzyści wynikające ze współpracy z organizacjami – Wielkopolska Izba Rolnicza, Wielkopolska Izba Gospodarcza- B</li> <li>6. Współpraca z ościennymi sołectwami i parafią w Dzierżynie Wielkim - J</li> <li>7. Lokalna prasa szansą na promocję sołectwa – B</li> <li>8. Powołanie organizacji pozarządowej np. KGW i pozyskiwanie środków na działalność -J</li> </ol>	<ol style="list-style-type: none"> <li>1. Niska opłacalność produkcji rolnej - B</li> <li>2. Zwiększają się ilość seniorów wymagających opieki i wsparcia - J</li> <li>3. Migracja młodych w poszukiwaniu pracy -B</li> <li>4. Brak komunikacji publicznej dla uczniów szkół ponadpodstawowych - J</li> <li>5. Wojna na Ukrainie stwarzająca obniżenie poczucia bezpieczeństwa - J</li> <li>6. Zaburzenia emocjonalne dzieci i młodzieży związane z nadmiernym korzystaniem z social mediów - J</li> </ol>

## VI. ANALIZA POTENCJAŁU ROZWOJOWEGO WSI/MIEJSCOWOŚCI

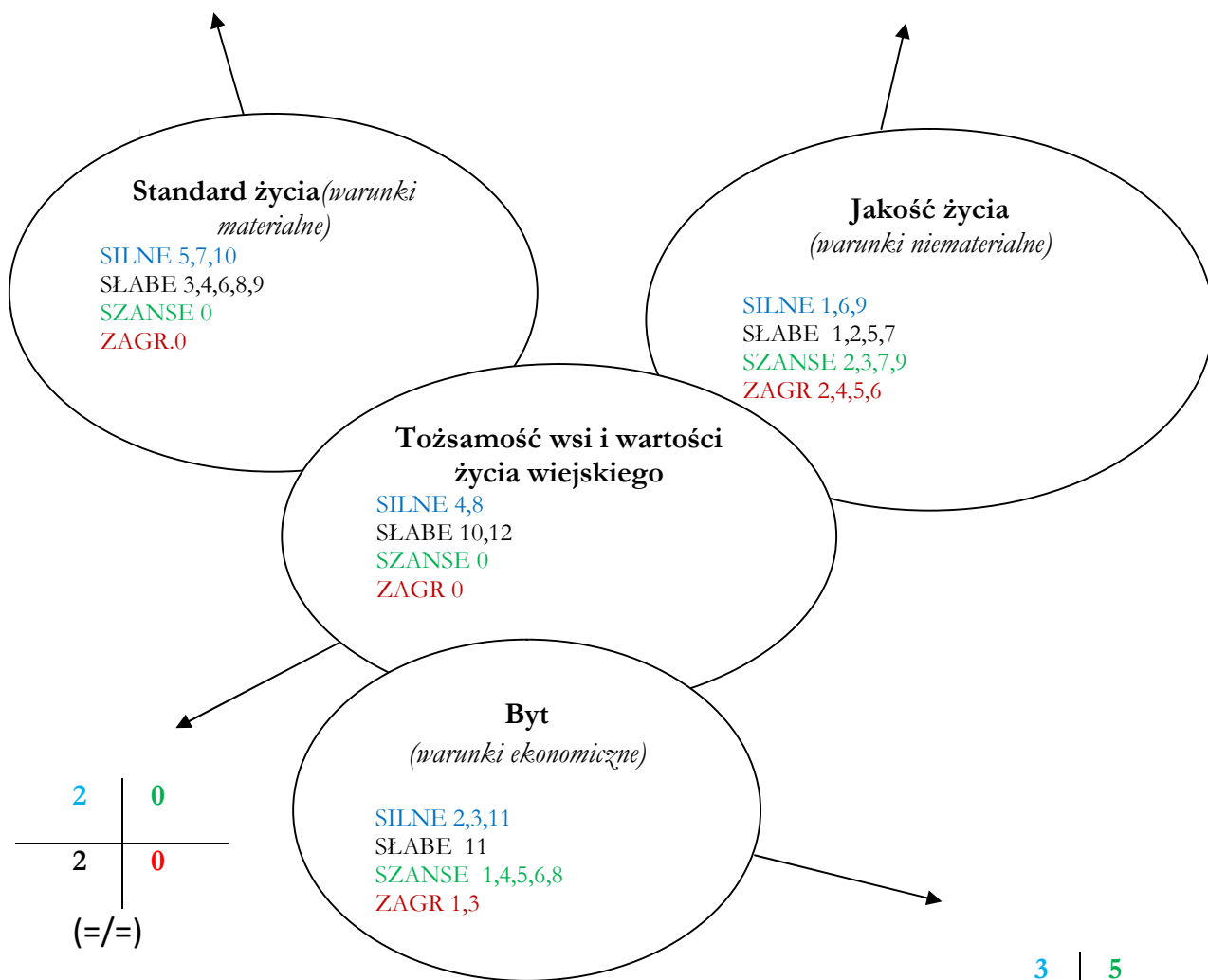
silne strony	szanse
słabe strony	zagrożenia

3	0
5	0

(-/=)

3	4
4	4

(-/=)



2	0
2	0

(=/=)

3	5
1	2

(-/+)

## VII. WNIOSKI Z ANALIZY

### Standard życia (warunki materialne) (-/=)

Wnioski: Obszar ten prezentuje wyniki negatywne wewnętrznie, w obszarze zewnętrznym nie ma szans i zagrożeń. Silne strony obejmują infrastrukturę społeczną i techniczną: salę wiejską, plac zabaw, boisko, świetłowód oraz przystanek autobusowy, które pozytywnie wpływają na standard życia mieszkańców. Jednakże, istnieją istotne słabości takie jak zły stan techniczny dróg gminnych, niedostateczne wyposażenie sali wiejskiej, brak zaplecza kuchennego i sanitariatów, niedostateczna ilość lamp/oświetlenia oraz zbiornik wodny wymagający rekultywacji, które negatywnie wpływają na ten obszar.

Rekomendacje: Realizacja inwestycji infrastrukturalnych w modernizację dróg gminnych z wykorzystaniem funduszy zewnętrznych przyczyni się do poprawy standardu życia w sołectwie. Rekomenduje się udział w konkursie „Pięknie Wielkopolska Wieś” i złożenie wniosku na doposażenie świetlicy. Istnieje możliwość wnioskowania o środki z WFOŚ na działania związane rekultywacją zbiornika wodnego: w tym przeprowadzenie działań mających na celu oczyszczenie i rewitalizację, co poprawi estetykę i funkcjonalność przestrzeni.

### Jakość życia (warunki niematerialne i duchowe) (-/=)

Wnioski: Obszar wewnętrznie negatywny, zewnętrznym obojętny. Silną stroną sołectwa jest otoczenie: cisza, spokój, kontakt z naturą, zwarta zabudowa w malowniczej okolicy. Jednocześnie, występują znaczące słabości, które obniżają jakość życia: wykluczenie komunikacyjne, rak organizacji pozarządowej działającej na rzecz sołectwa, zanik więzi społecznych, niski poziom integracji mieszkańców. W szansach mieszkańcy wskazują współpracę z ościennymi sołectwami, urzędem miasta i LGD.

Rekomendacje: Aby wzmocnić ten obszar, należy pozyskać środki na stworzenie atrakcyjnych form spędzania wolnego czasu dla mieszkańców. Można to osiągnąć poprzez rejestrację Koła Gospodyń Wiejskich (KGW) lub utworzenie lokalnej organizacji pozarządowej, która będzie działać na rzecz integracji społecznej i wspierania inicjatyw mieszkańców. Dodatkowo, współpraca z sąsiednimi sołectwami znacząco wzmocni ten obszar. Warto również uczestniczyć w szkoleniach dotyczących pozyskiwania i rozliczania środków zewnętrznych oraz w konkursie „Nasza wieś naszą wspólną sprawą” w celu realizacji projektu aktywizującego lokalną społeczność.

### Tożsamość wsi i wartości życia wiejskiego (=/=)

Wnioski: Obszar jest wewnętrznie i zewnętrznym zrównoważony. Mieszkańcy nie wskazali żadnych szans ani zagrożeń w tym obszarze. Historyczna zabudowa wsi i kościół wzmocniają tożsamość. Mieszkańcom brakuje środków na kultywowanie tradycji i wydarzeń kulturalnych.

Rekomendacje: Aby wzmocnić ten obszar, należałoby powołać organizację pozarządową oraz wyposażyc ją do działań na rzecz kultywowania tradycji. Organizacja festynów i warsztatów, regularne organizowanie festynów, warsztatów rękodzielniczych oraz innych wydarzeń kulturalnych, które będą promować lokalne tradycje i wartości. Można to osiągnąć poprzez aplikowanie o środki zewnętrzne na ochronę tradycji oraz udział w konkursie „Nasza wieś naszą wspólną sprawą”. Udział w konkursach grantowych: aktywne poszukiwanie i aplikowanie o środki finansowe z programów grantowych w celu wsparcia inicjatyw kulturalnych.

### Byt (warunki ekonomiczne) (-/+)

Wnioski: Obszar ten ma wyniki negatywne wewnętrznie, ale pozytywne zewnętrznym. Silną stroną jest teren atrakcyjny turystycznie z możliwością otwarcia agroturystyk, przebiegający przez wieś międzynarodowy szlak rowerowy oraz środki z funduszu sołeckiego. Jednocześnie, istnieje słaby punkt, który ogranicza rozwój ekonomiczny mieszkańców: niewystarczająca wiedza z zakresu pozyskiwania środków zewnętrznych. Mieszkańcy widzą szansę w promocji miejscowości i pozyskiwaniu funduszy zewnętrznych, natomiast zagrożeniem jest ucieczka młodego pokolenia.

Rekomendacje: Zaleca się aktywizację KGW lub utworzenie innej organizacji pozarządowej, która mogłaby aplikować w konkursie „Odnowa Wsi szansą dla aktywnych sołectw” istotna jest promocja poprzez realizację projektów mających na celu zwiększenie rozpoznawalności sołectwa. Warto również organizować kursy i szkolenia dotyczące prowadzenia działalności gospodarczej oraz pozyskiwania środków dla rolników i przedsiębiorców w tym szkolenia z agroturystyki.

## VIII. WIZJA MIEJSCOWOŚCI (hasłowa i opisowa):

### "Gieczynek – wieś w objęciach puszczy"

Gieczynek to niewielka wieś położona na terenie Gminy Wieleni, otoczona malowniczą Puszcą Drawską.

Mieszkańcy, w harmonii z rytmem przyrody i zmieniającymi się porami roku, regularnie spotykają się, aby celebrować te naturalne cykle. Wielopokoleniowe spotkania odbywają się w zmodernizowanej, wyremontowanej i dobrze wyposażonej sali wiejskiej, która posiada sanitariaty oraz kuchnię. Mieszkańcy mają tam możliwość organizowania warsztatów, spotkań, koncertów i wernisaży, korzystając z własnych zasobów.

W wiosce znajduje się także nowoczesny plac zabaw dla dzieci oraz siłownia plenerowa.

Życie w tej społeczności sprzyja wymianie doświadczeń i przekazywaniu historii z pokolenia na pokolenie, tworząc miejsce pełne wyjątkowej atmosfery i tradycji.

Na terenie sołectwa rozwijają się gospodarstwa agroturystyczne. Potrzeby kulturalne i artystyczne mieszkańców są zaspokajane dzięki współpracy z sąsiednimi sołectwami, Urzędem Miejskim w Wieleniu oraz innymi organizacjami. Gieczynek to komfortowe, spokojne i bezpieczne miejsce do życia i wychowywania dla rodzin.

## IX. PROGRAM DŁUGOTERMINOWY ODNOWY WSI/MIEJSCOWOŚCI

Wizja wsi/miejscowości (hasłowa): „Gieczynek – wieś w objęciach puszczy”

I. Plan rozwoju			II. Program rozwoju
1. CELE Co trzeba osiągnąć by urzeczywistnić wizję naszej wsi?	2. Co nam pomoże osiągnąć cele? (zasoby, silne strony, szanse)	3. Co nam może przeszkodzić? (słabe strony, zagrożenia)	Projekty, przedsięwzięcia jakie wykonamy?
	<b>ZASOBY</b> których użyjemy <b>ATUTY</b> silne strony i szanse jakie wykorzystamy	<b>BARIERY</b> Słabe strony jakie wyeliminujemy Zagrożenia jakich unikniemy	
<b>A. TOŻSAMOŚĆ WSI I WARTOŚCI ŻYCIA WIEJSKIEGO</b>			
1. <b>Kultywowanie lokalnych tradycji i dbałość o historię</b>	Zasoby ludzkie Sala wiejska Współpraca z UM Środki finansowe od sponsorów Fundusz sołecki Mieszkańcy kultywujący obrzędy świecki i religijne, Miejsca kultu religijnego, teren sportowo-rekreacyjny,	Zanikające tradycje Brak środków na kultywowanie tradycji Nie ma organizacji pozarządowej	1.1 Reaktywowanie koła gospodyń wiejskich 1.2 Warsztaty ceramiczne i kulinarne oraz rękodzieło, 1.3 Koncert 1.4 Remont kościoła 1.5 Odrestaurowanie krzyża 1.6 Zakup strojów dla KGW 1.7 Zakup urządzeń, naczyń do wykonywania potraw tradycyjnych 1.8 Posadowienie tablic informacyjnych o historii i walorach przyrodniczych miejscowości 1.9 Odrestaurowanie cmentarza poniemieckiego 1.10 Międzypokoleniowe warsztaty kulinarne 1.11 Mikołajki
2. <b>Promocja walorów przyrodniczych</b>			2.1 Grzybobranie, Festiwal Lasu 2.2 Święto plonów 2.3 Wernisaż



<b>1.CELE</b> Co trzeba osiągnąć by urzeczywistnić wizję naszej wsi?	<b>2. Co nam pomoże osiągnąć cele?</b> (zasoby, silne strony, szanse)	<b>3. Co nam może przeszkodzić?</b> (słabe strony, zagrożenia)	<b>Projekty, przedsięwzięcia jakie wykonamy?</b>
<b>ZASOBY</b> których użyjemy <b>ATUTY</b> silne strony i szanse jakie wykorzystamy	<b>BARIERY</b> Słabe strony jakie wyeliminujemy Zagrożenia jakich unikniemy		
<b>B. STANDARD ŻYCIA</b>			
<b>1. Poprawa infrastruktury społecznej</b>	Aktywni mieszkańcy, Współpraca z gminą i powiatem, Dostępny teren, Możliwość pozyskania środków zewnętrznych	Utrudniona procedura formalno-prawna, Niewystarczające środki na inwestycje, Duża konkurencja przy pozyskaniu środków zewnętrznych.	1.1 Remont sali wiejskiej lub zakup świetlicy kontenerowej 1.2 Modernizacja Sali wiejskiej 1.3 Dopuszczenie sali wiejskiej - stoły, krzesła, urządzenia AGD i RTV 1.4 Budowa siłowni zewnętrznej 1.5 Dopuszczenie placu zabaw 1.6 Gruntowny remont boiska wraz z doposażeniem 1.7 Zakup sprzętu nagłośnieniowego 1.8 Doświetlenie boiska sportowego 1.9 Budowa siłowni
<b>2. Poprawa infrastruktury drogowej i świetlnej</b>			2.1 Budowa dróg i chodników 2.2 Doświetlenie wioski, rozbudowa oświetlenia 2.3 Montaż znaków drogowych 2.5 Poprawa nawierzchni, stanu technicznego dróg
<b>C. JAKOŚĆ ŻYCIA</b>			

<p><b>1. Oferty spędzania czasu wolnego dla mieszkańców (kulturalno- sportowo - rekreacyjne)</b></p>	<p>Aktywni mieszkańcy Fundusz sołecki Współpraca z UM Wieleń Pozyskiwanie środków zewnętrznych Autorytety funkcjonujące w sołectwie</p>	<p>Niewystarczające środki finansowe Niskie zainteresowanie mieszkańców sprawami wsi Brak odpowiedniego miejsca do integracji</p>	<p>1.1 Organizacja turniejów piłkarskich 1.2 Andrzejki, Bale noworoczne i karnawałowe 1.3 Organizacja festynów - 4 pory roku 1.4 Organizacja rajdów rowerowych 1.5 Organizacja turniejów tenisa stołowego 1.6 Dzień Babci i Dziadka 1.7 Dzień Kobiet 1.8 Dzień Rodziny 1.9 Wyjazd na basen, nad morze 1.10 Ognisko sołeckie 1.11 Zakup sprzętu sportowego oraz gier i zabaw edukacyjnych 1.12 Organizacja kuligu 1.13 Turniej gier planszowych 1.14 Kino letnie (pod chmurką) 1.15 Warsztaty fotograficzne</p>
<p><b>2. Poprawa dostępu do komunikacji</b></p>			<p>2.1 Uruchomienie transportu publicznego dla mieszkańców na trasie Gieczynek – Wieleń 2.2 Budowa przystanków</p>
<p><b>3. Poprawa estetyki sołectwa</b></p>			<p>3.1 Powstanie skweru i nasadzenie drzew, krzewów i kwiatów 3.2 Dbanie o zielony teren wiejski</p>
<p><b>D. BYT</b></p>			
<p><b>1. Promocja wsi i poprawa warunków bytowych mieszkańców</b></p>	<p>Aktywni mieszkańcy Fundusz sołecki Współpraca z UM Wieleń Mieszkańcy zainteresowani poprawą warunków bytowych, Mieszkańcy o zdolnościach informatycznych</p>	<p>Niewystarczająca promocja sołectwa, brak kalendarza imprez, niewystarczające środki na promocję nie ma organizacji pozarządowej</p>	<p>1.1 Zakup gadżetów promujących sołectwo 1.2 Bieżąca aktualizacja sołeckiej strony na Fb 1.3 Szkolenia z pozyskania/rozliczenie Środków zewnętrznych na rozwój przedsiębiorczości 1.4 Utworzenie kalendarza imprez 1.5 Szkolenie z prowadzenia agroturystyki 1.6 Zakup namiotu plenerowego</p>

## X. PROGRAM KRÓTKOTERMINOWY ODNOWY WSI/MIEJSCOWOŚCI na OKRES 2 LAT

Kluczowy problem	Odpowiedź	Propozycja projektu	Czy nas stać na realizację? (tak/nie)		Punktacja	Hierarchia
			Organizacyjnie	Finansowo		
Co nas najbardziej zintegruje?	Wspólne spędzenie czasu wolnego	Malowanie na zielonym dywanie warsztaty plastyczne w plenerze	tak	tak	3+3+3+3+3=15	III
Na czym nam najbardziej zależy?	Na poprawie funkcjonalności Sali wiejskiej	Remont Sali wiejskiej	nie	nie	5+5+5+5+5=25	I
Co nam najbardziej przeszkadza?	Brak sanitariatów w Sali wiejskiej i kuchni	Dobudowa toalet i kuchni w Sali wiejskiej	nie	nie	4+4+4+4+4=20	II
Co najbardziej zmieni nasze życie?	Poprawa integracji mieszkańców	Tour de Gieczynek (Wycieczki i rajdy rowerowe)	tak	nie	1+1+1+1+1=5	V
Co nam przyjdzie najłatwiej?	Poprawa estetyki miejscowości	- Zielone serce Gieczyńka (Powstanie skweru zieleni)	tak	nie	2+2+2+2+2=10	IV
Na realizację jakiego projektu planujemy pozyskać środki zewnętrzne? Z jakich źródeł? (Maksymalnie 3 propozycje uszeregowane według ważności)		1.Remont sali wiejskiej 2.Dobudowa toalet i kuchni w sali wiejskiej 3.Malowanie na zielonym dywanie – warsztaty plastyczne w plenerze  Środki pozyskamy z programu Pięknieje Wielkopolska Wieś, Nasz Wieś Naszą Wspólną Sprawą, środki z funduszu sołeckiego i Minister Kultury i Dziedzictwa Narodowego.				

**Podpisy przedstawicieli grupy odnowy wsi/miejscowości uczestniczących w przygotowaniu dokumentu:**

Krzysztof Kozica	
Imię i nazwisko	Podpis
Karolina Kasper	
Imię i nazwisko	Podpis
Szymon Buczyński	
Imię i nazwisko	Podpis
Paula Buczyńska	
Imię i nazwisko	Podpis
Agnieszka Wojewoda	
Imię i nazwisko	Podpis

**Podpisy moderatorów odnowy wsi:**

<b>ANITA HERUDZIŃSKA</b>	
Imię i nazwisko	Podpis
<b>NINA KROPIDŁOWSKA</b>	
Imię i nazwisko	Podpis



URZĄD MARSZAŁKOWSKI  
WOJEWÓDZTWA WIELKOPOLSKIEGO



Miasto i Gmina Wielń

Załącznik do uchwały Nr .....  
Rady Miejskiej w Wieleniu  
z dnia.....2024 r.

# SOŁECKA STRATEGIA ROZWOJU SOŁECTWA HERBURTOWO

w gminie Wielń

na okres listopad 2024 – listopad 2029



Dokument sporządzony przez przedstawicieli  
grupy odnowy wsi:

Anna Kalinowska  
Paweł Kalinowski  
Przemysław Stasiak  
Małgorzata Żurek  
Damian Żurek  
Krzysztof Cieśla

z udziałem moderatorów: Niny Kropidłowskiej, Anity Herudzińskiej

Październik 2024 r.

## SPIS TREŚCI

I. Wstęp .....	3
II. Karta diagnozy zaawansowania Odnowy Miejscowości .....	4
II. Sprawozdanie z wizji w terenie .....	7
IV. Analiza zasobów .....	10
V. Analiza SWOT .....	13
VI. Analiza potencjału rozwojowego .....	14
VII. Wnioski z analizy.....	15
VIII. Wizja.....	16
IX. Program długoterminowy Odnowy Miejscowości .....	17
X. Program krótkoterminowy Odnowy Miejscowości .....	21

## I. WSTĘP

Niniejszy dokument powstał w wyniku prac członków Grupy Odnowy Wsi Herbutowo, biorących udział w warsztatach organizowanych w dniach 03-09-2024 r. i 12-09-2024 r. w ramach programu „Wielkopolska Odnowa Wsi 2020+”.

Strategia określa drogę do wyznaczonego celu, jakim jest poprawa warunków życia w sołectwie. Służy jego rozwojowi poprzez uporządkowanie działań podejmowanych przez różne grupy społeczności lokalnej. Ma charakter integracyjny w stosunku do mieszkańców, organizacji pozarządowych oraz lokalnego samorządu. Sołecka Strategia Rozwoju powstała z myślą o usystematyzowaniu dostępnej wiedzy na temat zasobów miejscowych, a równocześnie dla określenia dróg jej rozwoju na kolejne lata.

W założeniach, rozwój ten ma dotyczyć tworzenia i modernizacji miejscowej infrastruktury, poprawy warunków bytowych i bezpieczeństwa mieszkańców, promowania i aktywizacji działań środowisk lokalnych na rzecz zrównoważonego rozwoju miejscowości. Rozwój ten będzie postępował w sposób zapewniający pełne wykorzystanie i poszanowanie posiadanych zasobów przyrodniczych, kulturalnych i socjalnych, przy jednoczesnym zachowaniu tradycji i dziedzictwa kulturowego. Realizacja planowanych działań pozwoli na wielopłaszczyznową odnowę miejscowości, tym samym w sposób znaczący podniesie jakość życia jej mieszkańców.

W toku prac nad strategią rozwoju miejscowości zrealizowano następujące zadania:

- Przeprowadzono analizę zasobów, która uświadomiła mieszkańcom, jakie znaczenie mają te dobra dla dalszego rozwoju społeczności.
- Przeprowadzono analizę SWOT dla miejscowości, która określa jej mocne i słabe strony, występujące szanse i zagrożenia dla rozwoju.
- Sformułowano Wizję hasłową i opisową – opis stanu miejscowości i jej społeczności lokalnej, jaka ma być osiągnięta.
- Zaproponowano listę kluczowych zadań do realizacji w horyzoncie: krótkoterminowym (2 lat) oraz długoterminowym (5 lat). Plany prowadzą do urzeczywistnienia zawartej w strategii wizji, wskazują w jaki sposób i jakimi środkami mieszkańcy będą starali się go osiągnąć.



Praca Grupy Odnowy Wsi podczas warsztatów

## II. KARTA DIAGNOZY ZAAWANSOWANIA ODNOWY WSI/MIEJSCOWOŚCI wraz ze sprawozdaniem z wizji w terenie

Gmina: Wieleń

Sołectwo/Miejscowość (miasto): HERBURTOWO

Liczba mieszkańców: 178

Faza odnowy	Zakres działań	*	Rozwój organizacyjny	*	Sterowanie rozwojem	*
	brak działań		istnieje tylko rada sołecka/brak organizacji, brak wyodrębnionych jednostek samorządu pomocniczego w mieście	X	brak planowania działań w wymiarze całej wsi/miejscowości	
	działania fragment. lub dotyczące wąskiej grupy	X	rozproszone działanie organizacji			
A Inicjalna	działania spontaniczne	X	zawiązana grupa odnowy wsi/miejscowości		opracowanie planu i programu odnowy dla całej wsi/miejscowości	X
	porządkowanie wsi/miejscowości	X				
	projekty startowe (z programu krótkoterminowego)	X	podejmuje się kroki na rzecz skoordynowania działań organizacji we wsi/miejscowości		planowanie w krótkim horyzoncie czasowym	
	przekonywanie mieszkańców do idei odnowy wsi/miejscowości i integrowanie wokół pierwszych przedsięwzięć	X				



B Początkowa	różnorodne projekty (z programu długoterminowego) nastawione na usunięcie podstawowych barier i zaspokojenie głównych potrzeb		liczna grupa odnowy wsi/miejscowości (skupia przedstawicieli organizacji i instytucji)		systematyczne planowanie działań, (np. roczne plany rzeczowo-finansowe, kalendarze imprez)	
			związane stowarzyszenie na rzecz rozwoju (odnowy) wsi/miejscowości		wykorzystywanie gminnych instrumentów wsparcia	
	pobudzenie mieszkańców do odnowy własnych posesji		skoordynowane działanie organizacji obecnych we wsi/ w miejscowości		proste instrumenty komunikacji wewnętrznej	
C Zaawansowana	projekty jakościowo zmieniające kluczowe obszary życia oraz kształtujące strukturę wsi/miejscowości		„koalicja” organizacji i instytucji na rzecz odnowy wsi/miejscowości		projektowanie działań (projekty)	
					pozyskiwanie środków zewnętrznych	
	projekty wyróżniające wieś/miejscowość, kształtuje się centrum wiejskie/miejscowości		liczne stowarzyszenie odnowy wsi/miejscowości		systematyczne planowanie rozwoju (aktualizowanie planu i programu odnowy wsi/miejscowości)	
	powszechne zaangażowanie mieszkańców w projekty publiczne		animacja aktywności poszczególnych grup mieszkańców		rozwinięta komunikacja wewnętrzna	
powszechna odnowa prywatnych posesji				promocja wsi/miejscowości		

D Całościowa	lokalnie oraz regionalnie powiązane ze sobą projekty wywołujące efekt synergiczny (nacisk na tworzenie miejsc pracy)				kompleksowe i szczegółowe planowanie przestrzenne	
	ukształtowane „centrum wiejskie”/centrum miejscowości		Stowarzyszenie odnowy wsi/miejscowości instytucją rozwoju lokalnego (Centrum Aktywności Lokalnej), rozwój wsi/miejscowości oparty na aktywności kluczowych grup mieszkańców (rolników, przedsiębiorców, młodzieży, kobiet) i stowarzyszeń		powszechny udział grup mieszkańców w strategicznym planowaniu rozwoju	
	świadome kształtowanie czynników rozwoju (np. wykorzystania odnawialnych energii)				rozwinięta promocja oraz komunikacja z otoczeniem	
	projekty kreujące „wieś/miejscowość tematyczną”				instrumenty wsparcia działań prywatnych	
	dostosowanie projektów prywatnych do programu odnowy wsi/miejscowości					

**Wstaw X gdy spełnia warunek**

### III. SPRAWOZDANIE Z WIZJI W TERENIE

**Miejsce i data przeprowadzenia wizji: 22.08.2024 r. Uczestnicy: Anna Kalinowska Softys, Lider Grupy Odnowy Wsi Herburtowo, Nina Kropidłowska, Anita Herudzińska – moderatorki WOW.**

Herburtowo to sołectwo w gminie Wieleń, powiat czarnkowsko-trzcianecki, położone około 6,4 km od centrum administracyjnego gminy w miejscowości Wieleń. W skład sołectwa wchodzi jedna miejscowość zamieszkiwana przez około 178 mieszkańców. Nazwa wsi pochodzi od nazwiska rodowego jej założycielki, Zofii Czarnkowskiej z domu Herbert von Fulszyn. Przez Herburtowo przepływa rzeka Bukówka, a wieś znajduje się na skraju Doliny Noteci.

Główna droga prowadząca do Herburtowa to droga powiatowa, która jest w bardzo dobrym stanie technicznym. Zjazd z tej drogi to droga gminna przebiegająca przez centrum sołectwa, również w bardzo dobrym stanie. W części zabudowanej droga jest oświetlona lampami sodowymi. Sołectwo jest wyposażone w sieć wodociągową, a odprowadzanie ścieków odbywa się do zbiorników bezodpływowych oraz przydomowych systemów oczyszczania ścieków. Sieć gazociągowa nie jest doprowadzona, a mieszkańcy korzystają z Internetu radiowego.

Mieszkańcy Herburtowa prowadzą małe gospodarstwa rolne oraz pracują w lokalnych i pobliskich zakładach produkcyjnych oraz firmach usługowych. Sołectwo składa się głównie z domów jednorodzinnych, wyróżniających się charakterystyczną zabudową olenderską. Zachowało się kilka takich domów, a także budynek dawnej szkoły i chlew. Domy są usytuowane po obu stronach drogi gminnej.

W centrum Herburtowa znajduje się zabytkowy drewniany kościół Matki Boskiej Siewnej, wybudowany w 1782 roku. Kościół nie posiada wieży, a jego dach jest pokryty gontem. Wnętrze kościoła jest obite boazerią, a w środku znajduje się chór z organami. Niedaleko kościoła, po drugiej stronie drogi, stoi drewniana dzwonnica z XX wieku. Przy kościele znajduje się figura Maryjna na postumencie z tablicą upamiętniającą ukraiński mord w Łozowej (1944), posadzona w 2014 roku.

Herburtowo korzysta ze świetlicy wiejskiej w Marianowie. Z racji niewielkich rozmiarów obu miejscowości władze gminy zdecydowały się na budowę wspólnej świetlicy, która ma służyć mieszkańcom obu wsi. Świetlica znajduje się na pograniczu Marianowa i Herburtowa. Jest to piękny, parterowy budynek z antresolą, wyposażony w główne pomieszczenie sali, sanitariaty, zaplecze gospodarcze, kotłownię oraz zadaszony taras. Antresola pełni funkcję świetlicy środowiskowej. Cały obiekt jest przystosowany dla osób niepełnosprawnych. Obok budynku sali wybudowano zadaszoną scenę, a teren działki został zagospodarowany poprzez wykonanie chodników, miejsc parkingowych oraz montaż oświetlenia zewnętrznego. Architektura świetlicy nawiązuje do tradycyjnej zabudowy wsi Marianowa i Herburtowa, charakteryzującej się budynkami ceglаныmi o dwuspadowych dachach. Obiekt jest obecnie w trakcie procedury uzyskania pozwolenia na użytkowanie i wkrótce będzie służył społeczności sąsiadujących sołectw Marianowa i Herburtowa. Wyróżniającym elementem wsi jest również lotnisko z pasem trawiastym o wymiarach 1100 × 90 m.

W sołectwie nie działa żadna organizacja pozarządowa. Mieszkańcy rozważają reaktywację i rejestrację Koła Gospodyń Wiejskich (KGW). Działalność prospołeczna sołectwa jest finansowana ze środków z funduszu sołectkiego. Komunikacja w sołectwie odbywa się głównie za pośrednictwem portali społecznościowych, tablic informacyjnych oraz kurend.

Sporządziła: Nina Kropidłowska, Anita Herudzińska



**Droga wojewódzka prowadząca do miejscowości**



**Droga gminna przebiegająca przez centrum**



**Plac zabaw**



**Altana na terenie rekreacyjnym**



**Kościół p.w. MB Siewnej w Herburtowie z 1787 r.**



**Dzwonnica z pocz. XX w.**



Tablica edukacyjna



Świetlica wiejska Marianowo - Herbutowo



Kapliczka przydrożna



Tablica ogłoszeniowa



Cmentarz ewangelicko – augsburski z XIX w.



Połączenie kolejowe linii Piła – Krzyż Wlkp.

#### IV. ANALIZA ZASOBÓW

ANALIZA ZASOBÓW – część I					
RODZAJ ZASOBU*		Opis (nazwanie) zasobu jakim wieś/miejscowość dysponuje	Znaczenie zasobu (odpowiednio wstaw X)		
			MAŁE	DUŻE	WYRÓŻNIA JĄCE
PRZYRODNICZY	walory krajobrazu, rzeźby terenu	Teren pagórkowaty, pola, łąki, lasy	X		
	stan środowiska	Dobry – brak zanieczyszczeń	X		
	walory klimatu	Umiarkowane	X		
	walory szaty roślinnej	Lasy mieszane	X		
	cenne przyrodniczo obszary lub obiekty	Nie zidentyfikowano			
	świat zwierzęcy (ostoje, siedliska)	Zwierzęta leśne	X		
	wody powierzchniowe (cieki, rzeki, stawy)	Rzeka Bukówka	X		
	wody podziemne	Nie występują	X		
	gleby	Gleby rolnicze klasy II, III, IV		X	
	kopaliny	Nie występują			
	walory geotechniczne	Nie występują			
KULTUROWY	walory architektury	Zespół dawnego kościoła ewangelickiego: kościół, drewn., 1787 r. ; kapliczka z figurą Matki Boskiej, mur., pocz. XX w., cmentarz przykościelny, k. XVIII w.; dzwonnica, drewn., pocz. XX w. Cmentarz ewangelicko – augsburski z XIX w. Szkoła obecnie dom mieszkalny nr 19 z 2 poł. XIX w.		X	
	walory przestrzeni publicznej	Sala wiejska, boisko w centrum wsi połączone z placem zabaw		X	
	walory przestrzeni prywatnej	Układ Olenderski wsi.		X	
	zabytki i pamiątki historyczne	Zespół dawnego kościoła ewangelickiego: kościół, drewn., 1787 r. ; kapliczka z figurą Matki Boskiej, mur., pocz. XX w., cmentarz przykościelny, k. XVIII w.; dzwonnica, drewn., pocz. XX w. Cmentarz ewangelicko – augsburski z XIX w. Szkoła obecnie dom mieszkalny nr 19 z 2 poł. XIX w.		X	
	osobliwości kulturowe	Nie występują			
	miejsca, osoby i przedmioty kultu	Przydrożna kapliczka, Kościół, , stary cmentarz	X		
	święta, odpusty, pielgrzymki	kościelne	X		
	tradycje, obrzędy, gwara	kultywowanie tradycji kościelnych	X		
	legandy, podania i fakty historyczne	Herbertowo 1601 – 2011, Marianowo – 1614-2011, wydanie okolicznościowe z okazji jubileuszu wsi			
	przekazy literackie	Osadnictwo olenderskie na Ziemi Wieleńskiej			

	ważne postacie i przekazy historyczne	Nie występują			
	specyficzne nazwy	Nie występują	X		
	specyficzne potrawy	Nie występują			
	dawne zawody	Nie występują			
	zespoły artystyczne, twórcy	Nie ma	X		
<b>ANALIZA ZASOBÓW – część II</b>					
<b>RODZAJ ZASOBU</b>		<b>Opis (nazwanie) zasobu jakim wieś/miejscowość dysponuje</b>	<b>Znaczenie zasobu (odpowiednio wstaw X)</b>		
			MAŁE	DUŻE	WYRÓŻNIA JĄCE
<b>OBIEKTY I TERENY</b>	działki pod zabudowę mieszkaniową	Nie ma			
	działki pod domy letniskowe	Nie ma			
	działki pod zakłady usługowe i przemysł	Nie występują			
	pustostany mieszkaniowe	Nie ma			
	pustostany poprzemysłowe	Suszarnia	X		
	tradycyjne nieużytkowane obiekty gospodarskie (stodoly, spichlerze, kuźnie, młyny, itp.)	Chlew w zagrodzie z XX w.			X
<b>INFRASTRUKTURA SPOŁECZNA</b>	placze publicznych spotkań, festynów	Boisko sportowe		X	
	sale spotkań, świetlice, kluby	Sala wiejska		X	
	miejsca uprawiania sportu	Boisko sportowe		X	
	miejsca rekreacji	Boisko, plac zabaw		X	
	ścieżki rowerowe, szlaki turystyczne	Nie występują			
	szkoły	Nie ma			
	przedszkola	Nie ma			
	biblioteki	Nie ma			
	placówki opieki społecznej	Nie ma			
	placówki służby zdrowia	Nie ma			
<b>INFRASTRUKTURA TECHNICZNA</b>	wodociąg, kanalizacja	Sołectwo zwodociągowane w 100%		X	
	drogi (nawierzchnia, oznakowanie oświetlenie)	Droga gminna w bardzo dobrym stanie asfaltowa, zjazd do wsi z drogi powiatowej w bardzo dobrym stanie technicznym	X		
	chodniki, parkingi,	Nie ma			
	sieć telefoniczna i dostępność Internetu	dostęp do Internetu radiowego, telefonia komórkowa		X	
	telefonia komórkowa	Dobry zasięg różnych operatorów		X	
	Internet szerokopasmowy	Nie występuje			

	transport publiczny: a) kolej (przystanki) b) autobus (przystanki)	a) Przystanek na linii kolejowej Piła Krzyż Wlkp.		X	
		b) Połączenia linią PKS, oraz dojazd autobusami dla dzieci do szkół (zapewnione przez gminę), 1 przystanek autobusowy		X	
	inne	lotnisko z pasem trawiastym o wymiarach pasa startowego: 1100 x 90 m		X	
<b>ANALIZA ZASOBÓW – część III</b>					
<b>RODZAJ ZASOBU</b>		<b>Opis (nazwanie) zasobu jakim wieś/miejscowość dysponuje</b>	<b>Znaczenie zasobu (odpowiednio wstaw X)</b>		
			MAŁE	DUŻE	WYRÓŻNIĄ JĄCE
<b>GOSPODARKA, ROLNICTWO</b>	miejsca pracy (gdzie, ile?)	Indywidualne rodzinne gospodarstwa rolne	X		
	znane firmy produkcyjne i zakłady usługowe i ich produkty	Nie występują			
	gastronomia	Nie występuje			
	miejsca noclegowe	Nie występują			
	gospodarstwa rolne	Indywidualne gospodarstwa rolne z przewagą małych		X	
	uprawy hodowle	Uprawa zbóż		X	
	możliwe do wykorzystania odpady produkcyjne	Nie występują			
	zasoby odnawialnych energii	Nie ma			
<b>ŚRODKI FINANSOWE I POZYSKIWANIE FUNDUSZY</b>	środki udostępniane przez gminę i/lub powiat	Fundusz sołecki		X	
	środki wypracowywane	W ramach funduszy prywatnych i sponsorów, wkład pracy mieszkańców w organizację imprez		X	
<b>MIESZKAŃCY (KAPITAŁ SPOŁECZNY I LUDZKI)</b>	autorytety i znane postacie we wsi/miejscowości	Nie występują			
	krajanie znani w regionie, w kraju i zagranicą	Nie występują			
	osoby o specyficznej lub ważnej wiedzy i umiejętnościach, m.in. studenci	Nie ma			
	przedsiębiorcy, sponsorzy	Nie dotyczy			
	osoby z dostępem do Internetu i umiejętnościach informatycznych	Mieszkańcy korzystają z Internetu radiowego		X	
	pracownicy nauki	Nie ma			
	związki i stowarzyszenia	Nie ma			
	kontakty zewnętrzne (np. z mediami)	Nie występują			
	współpraca zagraniczna i krajowa	w ramach współpracy zagranicznej Gmina Wieleń z Kirkel (Niemcy) i Lazdijai (Litwa);		X	
<b>INFORMACJE DOSTĘPNE O WSI</b>	publikatory, lokalna prasa	"Nasz Samorząd" - biuletyn/kwartalnik oraz czasopismo bezpłatne dla mieszkańców "GŁOS"		X	
	książki, przewodniki	Nie ma			
	strony www	Nie występują			



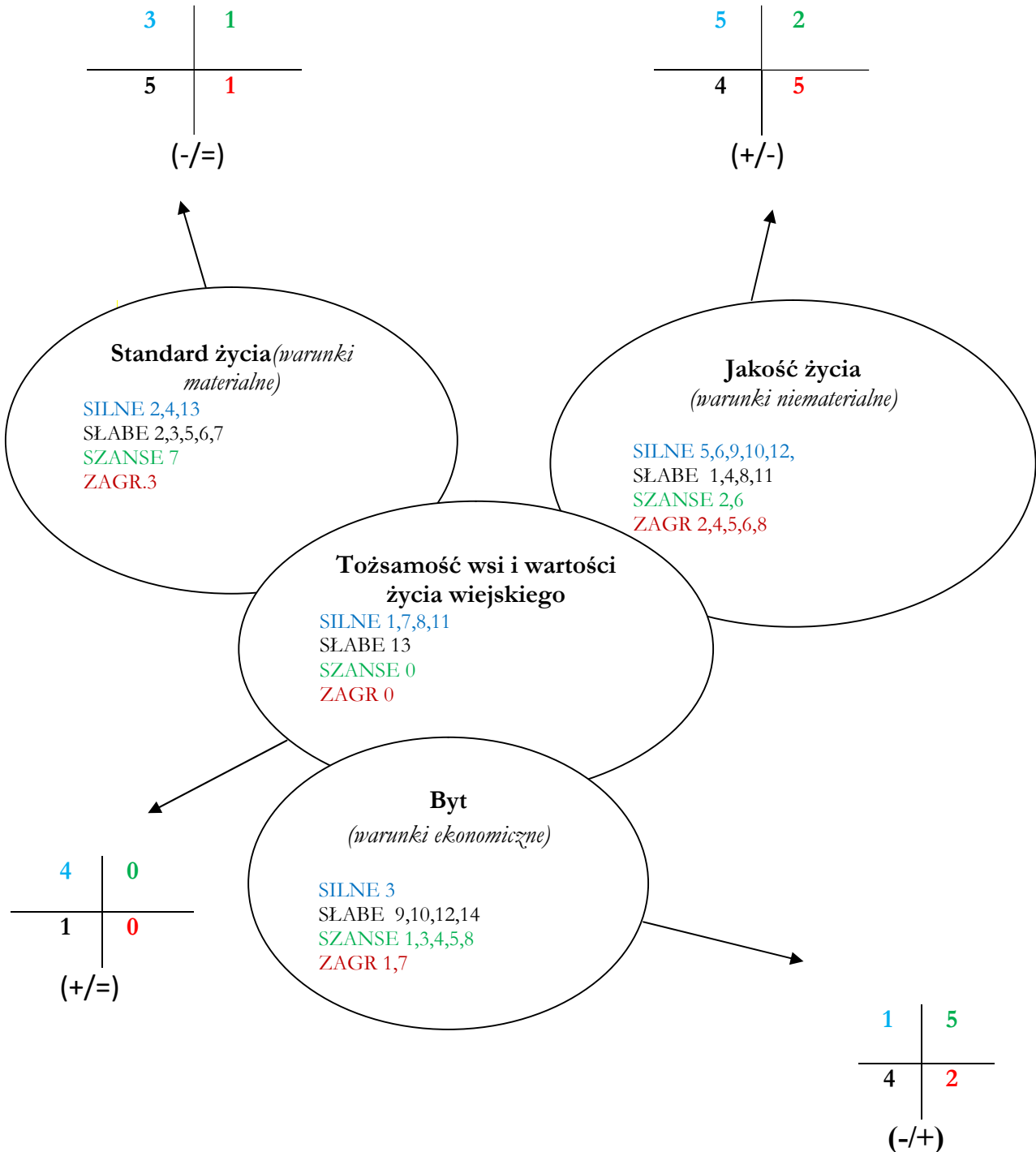
## V. ANALIZA SWOT

<b>SILNE STRONY</b> (atuty wewnętrzne)	<b>SŁABE STRONY</b> (słabości wewnętrzne)
1. Kościół zabytkowy i dzwonnica T 2. Możliwość korzystania ze świetlicy wiejskiej w Marianowie i terenu rekreacyjnego wokół S 3. Dobrze rozwinięte rolnictwo, rzeka Noteć (zmeliorowana) B 4. Dobra sieć telefonii komórkowej i Internet S 5. Aktywna Grupa Odnowy Wsi J 6. Aktywna społeczność lokalna J 7. Wieś olenderska, kilka budynków z charakterystycznej zabudowy T 8. Duża ilość lasów i zagajników T 9. Dogodne połączenia drogowe – komunikacyjne J 10. Dobra współpraca z sąsiednim sołectwem Marianowo J 11. Stary most kolejowy T 12. Rzeka Bukówka J 13. Nowy wiadukt S	1. Nie posiadamy organizacji pozarządowej J 2. Nie ma chodników, ścieżek dla pieszych S 3. Niedostateczne oświetlenie dróg dojazdowych S 4. Niewystarczająca integracja społeczności lokalnej J 5. Brak infrastruktury turystycznej S 6. Nie ma kanalizacji S 7. Niewystarczające odwodnienie dróg S 8. Nie ma animatora i zajęć w świetlicy, brak ofert spędzania wolnego czasu J 9. Nie ma firmy/ zakładu dającego zatrudnienie B 10. Mała ilość mieszkańców w wieku produkcyjnym B 11. Mała dostępność połączeń komunikacji zbiorowej (busy, autobusy) J 12. Niewystarczająca wiedza mieszkańców z zakresu pozyskiwania środków zewnętrznych dla rolników lub na realizację działań na rzecz dobra wspólnego B 13. Niszcząca zabudowa olenderska, brak środków na remonty T 14. Niewystarczająca promocja, brak organizacji mogącej promować sołectwo B

<b>SZANSE</b> (okazje zewnętrzne płynące z otoczenia)	<b>ZAGROŻENIA</b> (zagrożenia płynące z otoczenia)
1. Fundusz sołecki B 2. Bliskość drogi powiatowej J 3. Rozwój przedsiębiorczości B 4. Promocja wsi i pozyskiwanie zewnętrznych inwestorów B 5. Możliwość wykorzystania środków unijnych i krajowych B 6. Wzrost zaangażowania osób starszych i niepełnosprawnych w organizację imprez i integracje – J 7. Udział w programie Wielkopolska Odnowa Wsi i możliwość pozyskiwania środków na inwestycje – S 8. Sponsorzy wspomagający finansowania lokalnych imprez – B	1. Nasilanie emigracji osób w wieku produkcyjnym z obszarów sołectwa w poszukiwaniu pracy – B 2. Wyludnianie się wsi – J 3. Niewystarczające środki gminne na inwestycje w sołectwie – S 4. Duża biurokracja i trudności w przygotowaniu wniosków o dofinansowanie – J 5. Brak środków na kultywowanie tradycji, brak chętnych mieszkańców do rejestracji i działania w KGW – J 6. Zanik integracji społeczności lokalnej J 7. Zmniejszające się dochody mieszkańców B 8. Brak środków prywatnych właścicieli na remonty zabytkowych budynków i ich niszczenie J

## VI. ANALIZA POTENCJAŁU ROZWOJOWEGO WSI/MIEJSCOWOŚCI

silne strony	szanse
słabe strony	zagrożenia



## VII. WNIOSKI Z ANALIZY

### Standard życia (warunki materialne) (-/=)

**Wnioski:** Obszar ten prezentuje wyniki negatywne wewnętrznie, które są zrównoważone przez pozytywne aspekty zewnętrzne. Mieszkańcy wskazują na niewystarczającą infrastrukturę techniczną jako główny problem, obejmującą brak chodników, oświetlenia oraz miejsc parkingowych. Z kolei pozytywnymi elementami są obecność świetlicy wiejskiej oraz infrastruktury rekreacyjnej i sportowej, które również podnoszą jakość życia w sołectwie. W obszarze zewnętrznym mieszkańcy zauważają jedną szansę i jedno zagrożenie. Duże perspektywy rozwoju dostrzegają w możliwości pozyskiwania środków zewnętrznych na inwestycje.

**Rekomendacje:** Realizacja inwestycji infrastrukturalnych, zwłaszcza drogowych, przyczyni się do poprawy standardu życia w sołectwie. Zaleca się udział w konkursie „Pięknie Wielkopolska Wieś” oraz złożenie wniosku o budowę altany lub doposażenie istniejącej infrastruktury rekreacyjnej.

### Jakość życia (warunki niematerialne i duchowe) (+/-)

**Wnioski:** Obszar ten wewnętrznie ma wynik pozytywny, lecz negatywny zewnętrznie. Silną stroną sołectwa jest aktywna Grupa Odnowy Wsi, która angażuje się w działania na rzecz społeczności. Na jakość życia pozytywnie wpływają otoczenie oraz miejsca integracji i rekreacji, takie jak świetlica wiejska i teren przylegający do niej. Negatywnie wpływa brak organizacji zajmującej się poprawą jakości życia, na przykład Koła Gospodyń Wiejskich. Zagrożeniem jest wyludnianie się wsi, natomiast szansą może być pozyskanie środków na integrację społeczności.

**Rekomendacje:** Aby wzmocnić ten obszar, należy pozyskać środki na stworzenie atrakcyjnych form spędzania wolnego czasu dla mieszkańców. Można to osiągnąć poprzez reaktywację i rejestrację Koła Gospodyń Wiejskich (KGW). Dodatkowo, współpraca z sąsiednim sołectwem Marianowo oraz wspólne składanie wniosków w zakresie kultury i sportu może znacząco wzmocnić ten obszar. Warto również uczestniczyć w szkoleniach dotyczących pozyskiwania i rozliczania środków zewnętrznych oraz w konkursie „Nasza wieś naszą wspólną sprawą” w celu realizacji projektu aktywizującego lokalną społeczność.

### Tożsamość wsi i wartości życia wiejskiego (+/=)

**Wnioski:** Obszar ten wewnętrznie jest pozytywny, zrównoważony jest przez neutralne aspekty zewnętrzne. Mieszkańcy nie wskazali żadnych szans ani zagrożeń w tym zakresie. Wzmacnia to tożsamość wsi poprzez otaczający krajobraz, kościół, olenderską zabudowę, zasoby przyrodnicze oraz kultywowane tradycje i wydarzenia kulturalne. Mieszkańcy dbają również o przydrożną kapliczkę oraz planują renowację cmentarza ewangelickiego. Jednakże, niszcząca zabudowa olenderska oraz brak środków na jej remont stanowią słabe strony.

**Rekomendacje:** Aby wzmocnić ten obszar, należy aktywizować i wyposażyć do działania Koło Gospodyń Wiejskich (KGW) lub inną organizację pozarządową do działań na rzecz kultywowania tradycji. Można to osiągnąć poprzez aplikowanie o środki zewnętrzne na ochronę tradycji oraz udział w konkursie „Nasza wieś naszą wspólną sprawą”.

### Byt (warunki ekonomiczne) (-/+)

**Wnioski:** Obszar ten ma wyniki negatywne wewnętrznie, ale pozytywne zewnętrznie. Silną stroną jest dobrze rozwinięte rolnictwo. Słabymi elementami są niewystarczająca promocja oraz brak wiedzy mieszkańców na temat pozyskiwania środków zewnętrznych dla rolników, przedsiębiorców oraz na realizację działań na rzecz dobra wspólnego. Mieszkańcy widzą szansę w promocji miejscowości i pozyskiwaniu funduszy zewnętrznych, natomiast zagrożeniem jest niewystarczająca ilość środków w budżecie gminy na inwestycje w sołectwie.

**Rekomendacje:** Zaleca się aktywizację KGW lub utworzenie innej organizacji pozarządowej, która mogłaby aplikować w konkursie „Odnowa Wsi”. Dla aktywnych sołectw istotna jest promocja poprzez realizację projektów mających na celu zwiększenie rozpoznawalności sołectwa. Warto również organizować kursy i szkolenia dotyczące prowadzenia działalności gospodarczej oraz pozyskiwania środków dla rolników i przedsiębiorców.

## VIII. WIZJA MIEJSCOWOŚCI (hasłowa i opisowa):

### **”Herburtowo – w sercu natury z duszą historii!”**

#### **Wizja opisowa:**

W ciągu ostatnich lat Herburtowo zmieniło się nie do poznania, zyskując nowoczesną infrastrukturę, która poprawiła komfort życia mieszkańców. Dzięki nowym chodnikom i odpowiedniemu doświetleniu, poruszanie się po wsi stało się znacznie bezpieczniejsze, zwłaszcza po zmroku.

Poprawiona organizacja ruchu, w tym lepsze oznakowanie i nowoczesne parkingi, usprawniła transport i zwiększyła bezpieczeństwo na drogach. W okolicach rzeki Bukowiny powstały miejsca do rekreacji, w tym alejki spacerowe i niewielkie tarasy widokowe, które przyciągają zarówno mieszkańców, jak i turystów.

Coraz więcej domów otacza zadbane ogrody, które stały się wizytówką miejscowości, wzmacniając jej estetyczny wizerunek. Wieś zainwestowała w infrastrukturę pod organizację imprez, tworząc nowoczesne miejsce przy sali wiejskiej, idealne na lokalne festyny czy wesela. Dzięki rewitalizacji przestrzeni publicznych, Herburtowo stało się bardziej przyjazne dla rodzin, z rozbudowanymi placami zabaw i terenami sportowymi. Nowe oświetlenie w całej wsi poprawiło bezpieczeństwo, ale także podkreśliło urok architektury i zielonych przestrzeni, zwłaszcza wieczorami.

Planowane są dalsze inwestycje, w tym rozwój sieci rekreacyjnych ścieżek rowerowych i stref wypoczynku w lasach otaczających wieś.

Herburtowo stało się spokojnym, ale nowoczesnym miejscem, które łączy bliskość natury z wygodami współczesnej infrastruktury, oferując mieszkańcom wysoką jakość życia.

## IX. PROGRAM DŁUGOTERMINOWY ODNOWY WSI/MIEJSCOWOŚCI

Wizja wsi/miejscowości (hasłowa): "Herburtowo – w sercu natury z duszą historii!"

I. Plan rozwoju			II. Program rozwoju
1. CELE Co trzeba osiągnąć by urzeczywistnić wizję naszej wsi?	2. Co nam pomoże osiągnąć cele? (zasoby, silne strony, szanse)	3. Co nam może przeszkodzić? (słabe strony, zagrożenia)	Projekty, przedsięwzięcia jakie wykonamy?
	ZASOBY których użyjemy ATUTY silne strony i szanse jakie wykorzystamy	BARIERY Słabe strony jakie wyeliminujemy Zagrożenia jakich unikniemy	
<b>A. TOŻSAMOŚĆ WSI I WARTOŚCI ŻYCIA WIEJSKIEGO</b>			
1. Kultywowanie tradycji lokalnych	-kapliczka -kościół -świątlica wiejska -fundusz sołecki, -doświadczenie w organizowaniu imprez okolicznościowych	-niewystarczająca oferta zajęć kulturalnych i zagospodarowanie czasu wolnego dla części społeczeństwa -nie ma koła gospodyń wiejskich	1.1. Rejestracja KGW i zakup tradycyjnych strojów 1.2. Organizacja festynu Olenderskiego 1.3. Warsztaty rękodzielnicze z tworzenia ozdób świątecznych 1.4. Dożynki sołeckie 1.5. Warsztaty kulinarne kultywujące lokalne tradycje 1.6. Organizacja cyklicznych spotkań mieszkańców w świetlicy mających na celu kultywowanie lokalnych tradycji 1.7. organizacja imprez jubileuszowych 1.8. Wydarzenia wsi z okazji 420- lecia powstania
3. Zachowanie od zniszczenia lokalnych miejsc kultu i pamięci			2.1 Wspólne odnowienie starego cmentarza ewangelickiego 2.2 Remont kościoła 2.3 Renowacja ogrodzenia przy kościele 2.4 Renowacja kapliczki przydrożnej 2.5 Ustawienie tablic informacyjno-edukacyjnych w sołectwie

<p>1.CELE</p> <p>Co trzeba osiągnąć by urzeczywistnić wizję naszej wsi?</p>	<p>2. Co nam pomoże osiągnąć cele? (zasoby, silne strony, szanse)</p>	<p>3. Co nam może przeszkodzić? (słabe strony, zagrożenia)</p>	<p>Projekty, przedsięwzięcia jakie wykonamy?</p>
	<p>ZASOBY których użyjemy ATUTY silne strony i szanse jakie wykorzystamy</p>	<p>BARIERY Słabe strony jakie wyeliminujemy Zagrożenia jakich unikniemy</p>	
<p><b>B. STANDARD ŻYCIA</b></p>			
<p><b>1. Poprawa stanu infrastruktury technicznej wsi</b></p>	<ul style="list-style-type: none"> <li>- fundusz sołecki</li> <li>- możliwość pozyskania środków zewnętrznych na inwestycje</li> <li>- empatia i życzliwość oraz pomoc mieszkańców w problemach życia osób zagrożonych wykluczeniem społecznym</li> </ul>	<ul style="list-style-type: none"> <li>- brak ścieżki rowerowej, chodnika i ścieżki rowerowej</li> <li>- niedostateczne oświetlenie</li> <li>- niewystarczające wykorzystanie przestrzeni publicznej</li> <li>- nieutwardzona część dróg</li> </ul> <p>1.</p>	<ul style="list-style-type: none"> <li>1.1 Modernizacja oświetlenia</li> <li>1.2 Wykonanie nakładki asfaltowej na drodze przez wieś,</li> <li>1.3 Budowa chodnika w celu usunięcia bariery architektonicznej dla mieszkańców z niepełnosprawnościami</li> <li>1.4 Budowa światłowodu</li> <li>1.5 Budowa sieci kanalizacyjnej</li> <li>1.6 Budowa ścieżki pieszo- rowerowej</li> <li>1.7 Likwidacja barier architektonicznych</li> <li>1.8 Utwardzenie nawierzchni drogi od wsi Herburtowo do drogi wojewódzkiej (za wiaduktem)</li> <li>1.9 Wprowadzenie oznakowania dróg- obszar zabudowany</li> </ul>
<p><b>2. Poprawa stanu infrastruktury użyteczności publicznej</b></p>			<ul style="list-style-type: none"> <li>2.1 Budowa altany/wiaty przy świetlicy wiejskiej wraz z grillem, w celu integracji społeczności lokalnej.</li> <li>2.2 Ruch to zdrowie, każdy w Rudnej ci to powie – doposażenie boiska oraz placu zabaw wraz z infrastrukturą, wyposażenie w piłki i sprzęty</li> <li>2.3 Porady na odpady – Modernizacja ogrodzenia wokół świetlicy wiejskiej i placu zabaw oraz postawienie ławek z koszami na śmieci</li> <li>2.4 Doposażenie kuchni oraz świetlicy wiejskiej w celu stworzenia możliwości realizacji projektu „Młoda Gospoia”</li> </ul>

<b>1.CELE</b> Co trzeba osiągnąć by urzeczywistnić wizję naszej wsi?	<b>2. Co nam pomoże osiągnąć cele? (zasoby, silne strony, szanse)</b>	<b>3. Co nam może przeszkodzić? (słabe strony, zagrożenia)</b>	<b>Projekty, przedsięwzięcia jakie wykonamy?</b>
<b>ZASOBY</b> których użyjemy <b>ATUTY</b> silne strony i szanse jakie wykorzystamy	<b>BARIERY</b> Słabe strony jakie wyeliminujemy Zagrożenia jakich unikniemy		
<b>C. JAKOŚĆ ŻYCIA</b>			
<b>1. Zaangażowanie większej ilości mieszkańców wsi w życie społeczne i organizacja czasu wolnego</b>	- fundusz sołecki - środki zewnętrzne w tym : fundusze Programu Wielkopolska Odnowa Wsi	-brak KGW, organizacji pozarządowej - brak działań na rzecz zagospodarowania czasu wolnego mieszkańców	1.1 Rejestracja stowarzyszenia bądź KGW 1.2 Festyn rodzinny w Herbutowie 1.3. Turniej piłki nożnej 1.4 Organizacja wyjazdu do kina/ teatru 1.5 Udział mieszkańców wsi w różnorodnych szkoleniach 1.6 Współorganizacja świąt kościelnych z Parafią 1.7 Rajd rowerowy 1.8 Warsztaty rękodzieła 1.9 Spotkania dla seniorów 1.10 Organizacja Dnia Dziecka 1.11 Współorganizacja imprezy integracyjnej z Marianowem
<b>2. Profilaktyka i działania zmierzające do poprawy stanu zdrowia mieszkańców</b>			2.1 Spotkanie z dietetykiem 2.2 Zajęcia fitness 2.3 Spotkanie z kosmetyczką/dermatologiem 2.4 Pogadanka na temat medycyny naturalnej 2.5 Szkolenie BHP dla mieszkańców 2.6 Szkolenie z udzielania pierwszej pomocy

<b>1.CELE</b> Co trzeba osiągnąć by urzeczywistnić wizję naszej wsi?	<b>2. Co nam pomoże osiągnąć cele? (zasoby, silne strony, szanse)</b>	<b>3. Co nam może przeszkodzić? (słabe strony, zagrożenia)</b>	<b>Projekty, przedsięwzięcia jakie wykonamy?</b>
<b>ZASOBY</b> których użyjemy <b>ATUTY</b> silne strony i szanse jakie wykorzystamy	<b>BARIERY</b> Słabe strony jakie wyeliminujemy Zagrożenia jakich unikniemy		
<b>D. BYT</b>			
<b>1. Promocja sołectwa</b>	- fundusz sołecki - Grupa Odnowy Wsi - możliwość korzystania ze świetlicy w Marianowie	- niewystarczająca promocji wsi - brak organizacji pozarządowej - niewystarczające środki organizację szkoleń dla mieszkańców	1.1 Utworzenie portalu społecznościowego wsi 1.2 Zakup gadżetów promujących sołectwo 1.3. Zakup roll-up 1.4 Zakup namiotu promocyjnego 1.5 Zakup i montaż witeczka 1.6 Wydanie folderu promocyjnego 1.7 Promocja zabytków z terenu sołectwa
<b>2. Podniesienie kompetencji i wiedzy mieszkańców</b>			2.1 Kursy językowe 2.2 Kursy z cyfryzacji 2.3 Szkolenie dla rolników z pozyskiwania funduszy zewnętrznych/różnicowanie działalności gospodarczej 2.4 Szkolenia z zakresu podejmowania działalności gospodarczej 2.5 Szkolenia - innowacje w gospodarstwie rolnym 2.6 Szkolenie z zakresu dostępności funduszy pomocowych 2.7 Warsztaty "Jak zaplanować rozwój firmy?"



## I. PROGRAM KRÓTKOTERMINOWY ODNOWY WSI/MIEJSCOWOŚCI na OKRES 2 LAT

Kluczowy problem	Odpowiedź	Propozycja projektu	Czy nas stać na realizację? (tak/nie)		Punktacja	Hierarchia
			Organizacyjnie	Finansowo		
Co nas najbardziej zintegruje?	Organizacja imprez integracyjnych	“ Parafiada “ - festyn sołectw Herbutowo – Marianowo	Tak	Nie	1+1+3+3+2=10	IV
Na czym nam najbardziej zależy?	integracja mieszkańców	Budowa wiaty	Tak	Nie	5+5+5+5+3=23	I
Co nam najbardziej przeszkadza?	mała komunikacja między mieszkańcami	Poprawa dostępności obiektów użyteczności publicznej	Tak	Nie	4+4+4+4+4=20	II
Co najbardziej zmieni nasze życie?	Estetyka wsi	Poprawa estetyki wsi poprzez zakup koszy i kwietników	Tak	Nie	2+3+2+2+1=10	IV
Co nam przyjdzie najłatwiej?	powołanie Stowarzyszenia	Utworzenie koła gospodyń i gospodarzy wiejskich, zakup wyposażenia pod działalność KGW	Tak	Tak	3+2+1+1+5=12	III
Na realizację jakiego projektu planujemy pozyskać środki zewnętrzne? Z jakich źródeł? <i>(Maksymalnie 3 propozycje uszeregowane według ważności)</i>		1. Budowa wiaty – Pięknieje Wielkopolska Wieś, Fundusz Sołecki 2. Poprawa dostępności obiektów użyteczności publicznej- PFRON 3. Utworzenie koła gospodyń i gospodarzy wiejskich, zakup wyposażenia pod działalność KGW - Nasza Wieś Naszą Wspólną Sprawą				

**Podpisy przedstawicieli grupy odnowy wsi/miejscowości uczestniczących w przygotowaniu dokumentu:**

Anna Kalinowska	
Imię i nazwisko	Podpis
Paweł Kalinowski	
Imię i nazwisko	Podpis
Przemysław Stasiak	
Imię i nazwisko	Podpis
Małgorzata Żurek	
Imię i nazwisko	Podpis
Damian Żurek	
Imię i nazwisko	Podpis
Krzysztof Cieśla	
Imię i nazwisko	Podpis

**Podpisy moderatorów odnowy wsi:**

<b>ANITA HERUDZIŃSKA</b>	
Imię i nazwisko	Podpis
<b>NINA KROPIDŁOWSKA</b>	
Imię i nazwisko	Podpis

# SOŁECKA STRATEGIA ROZWOJU SOŁECTWA MĘŻYK

W GMINIE WIELEŃ  
NA LATA  
LISTOPAD 2024 – LISTOPAD 2029



Dokument sporządzony przez przedstawicieli  
Grupy odnowy wsi :

Wioleta Sieminiak - Ławrynowicz, Katarzyna Matuszczak, Magdalena Nowak, Maria Jechalik,  
Elżbieta Mądrawska

z udziałem moderatorów: Niny Kropidłowskiej, Anity Herudzińskiej

Październik 2024

## SPIS TREŚCI

1. WSTĘP.....	2
2. Karta diagnozy zaawansowania Odnowy Wsi.....	3
3. Sprawozdanie z wizji w terenie.....	6
4. Analiza zasobów.....	10
5. Analiza SWOT.....	14
6. Analiza potencjału rozwojowego.....	15
7. Wnioski z analizy.....	17
8. Wizja.....	19
9. Program długoterminowy Odnowy Wsi .....	20
10. Program krótkoterminowy Odnowy Wsi.....	23

## 1. WSTĘP

Niniejszy dokument powstał w wyniku prac członków Grupy Odnowy Wsi Mężyk biorących udział w warsztatach organizowanych w dniach 3 i 12 września w ramach programu „Wielkopolska Odnowa Wsi 2020+” przez gminę Wieleni.

Strategia określa drogę do wyznaczonego celu, jakim jest poprawa warunków życia w sołectwie. Służy jego rozwojowi poprzez uporządkowanie działań podejmowanych przez różne grupy społeczności lokalnej. Ma charakter integracyjny w stosunku do mieszkańców, organizacji pozarządowych oraz lokalnego samorządu. Sołecka Strategia Rozwoju powstała z myślą o usystematyzowaniu dostępnej wiedzy na temat zasobów miejscowych, a równocześnie dla określenia dróg jej rozwoju na lata 2024 – 2029.

W założeniach, rozwój ten ma dotyczyć tworzenia i modernizacji miejscowej infrastruktury, poprawy warunków bytowych i bezpieczeństwa mieszkańców, promowania i aktywizacji działań środowisk lokalnych na rzecz zrównoważonego rozwoju miejscowości. Rozwój ten będzie postępował w sposób zapewniający pełne wykorzystanie i poszanowanie posiadanych zasobów przyrodniczych, kulturalnych i socjalnych, przy jednoczesnym zachowaniu tradycji i dziedzictwa kulturowego. Realizacja planowanych działań pozwoli na wielopłaszczyznową odnowę miejscowości, tym samym w sposób znaczący podniesie jakość życia jej mieszkańców.

W toku prac na strategią rozwoju wsi zrealizowano następujące zadania:

- Przeprowadzono analizę zasobów, która uświadomiła mieszkańcom jakie znaczenie mają te dobra dla dalszego rozwoju społeczności.
- Przeprowadzono analizę SWOT dla wsi, która określa jej mocne i słabe strony, występujące szanse i zagrożenia dla rozwoju.
- Sformułowano Wizję hasłową i opisową wsi – opis stanu miejscowości i jej społeczności lokalnej, jaka ma być osiągnięta.
- Zaproponowano listę kluczowych zadań do realizacji w horyzoncie: krótkoterminowym (2 lat) oraz długoterminowym (5 lat). Plany prowadzą do urzeczywistnienia zawartej w strategii wizji, wskazują w jaki sposób i jakimi środkami mieszkańcy będą starali się go osiągnąć.



Warsztaty z budowania Sołeckiej Strategii Rozwoju Sołectwa Mężyk, 3 i 12 września 2024 r.; Dzierżążno Wielkie

## 2. KARTA DIAGNOZY ZAAWANSOWANIA ODNOWY WSI

wraz ze sprawozdaniem z wizji w terenie

Gmina: Wieleń

Sołectwo: Mężyk

Liczba mieszkańców: 126

Faza odnowy	Zakres działań	*	Rozwój organizacyjny	*	Sterowanie rozwojem	*
	brak działań		istnieje tylko rada sołecka		brak planowania działań w wymiarze całej wsi	
	działania fragment. lub dotyczące wąskiej grupy		rozproszone działanie organizacji			
A Inicjalna	działania spontaniczne	x	zawiązana grupa odnowy wsi	x	opracowanie planu i programu odnowy dla całej wsi	x
	porządkowanie wsi					
	projekty startowe (z programu krótkoterminowego)	x	podejmuje się kroki na rzecz skoordynowania działań organizacji we wsi		planowanie w krótkim horyzoncie czasowym	x
	przekonywanie mieszkańców do idei odnowy wsi i integrowanie wokół pierwszych przedsięwzięć	x				
B Początkowa	różnorodne projekty (z programu długoterminowego) nastawione na usunięcie podstawowych barier i zaspokojenie głównych potrzeb		liczna grupa odnowy wsi (skupia przedstawicieli organizacji i instytucji)		systematyczne planowanie działań, (np. roczne plany rzeczowo-finansowe, kalendarze imprez)	
			zawiązane stowarzyszenie na rzecz rozwoju (odnowy) wsi		wykorzystywanie gminnych instrumentów wsparcia	

	pobudzenie mieszkańców do odnowy własnych posesji		skoordynowane działanie organizacji obecnych we wsi		proste instrumenty komunikacji wewnętrznej		
C Zaawansowana	projekty jakościowo zmieniające kluczowe obszary życia oraz kształtujące strukturę wsi		„koalicja” organizacji i instytucji na rzecz odnowy wsi		projektowanie działań (projekty)		
				pozyskiwanie środków zewnętrznych			
	projekty wyróżniające wieś, kształtuje się centrum wiejskie		liczne stowarzyszenie odnowy wsi		systematyczne planowanie rozwoju (aktualizowanie planu i programu odnowy wsi)		
	powszechne zaangażowanie mieszkańców w projekty publiczne		animacja aktywności poszczególnych grup mieszkańców		rozwinięta komunikacja wewnętrzna		
	powszechna odnowa prywatnych posesji			promocja wsi			
D Całościowa	lokalnie oraz regionalnie powiązane ze sobą projekty wywołujące efekt synergiczny (nacisk na tworzenie miejsc pracy)		stowarzyszenie odnowy wsi instytucją rozwoju lokalnego (Centrum Aktywności Lokalnej)		kompleksowe i szczegółowe planowanie przestrzenne		
	ukształtowane „centrum wiejskie”		rozwój wsi oparty na aktywności kluczowych grup mieszkańców (rolników, przedsiębiorców, młodzieży, kobiet) i stowarzyszeń			powszechny udział grup mieszkańców w strategicznym planowaniu rozwoju	
	świadome kształtowanie czynników rozwoju (np. wykorzystania odnawialnych energii)					rozwinięta promocja oraz komunikacja z otoczeniem	

	projekty kreujące „wieś tematyczną”				instrumenty wsparcia działań prywatnych	
	dostosowanie projektów prywatnych do programu odnowy wsi					

Wstaw X gdy spełnia warunek



### 3. Sprawozdanie z wizji w terenie

Miejsce i data przeprowadzenia wizji: 22.08.2024 r.

Uczestnicy: Wioleta Sieminiak – Ławrynowicz, Katarzyna Matuszczak, Magdalena Nowak oraz Nina Kropidłowska, Anita Herudzińska – moderatorzy.

Mężyk, sołectwo położone w województwie wielkopolskim w Gminie Wielen, w powiecie czarnkowsko-trzcianeckim.

Sołectwo położone na terenie nizinnym. Główne szlaki komunikacyjne we wsiach to drogi gminne oświetlone oraz drogi wewnętrzne.

Pierwsza wzmianka o Mężyku pochodzi z 1632 roku miejscowość należała do dóbr Wielenkich. Nazwa pochodzi od Łukasza Mężyka, który był właścicielem istniejącego młyna wodnego. Wioska jest kojarzona z rowem Syzyfa, kanał o szerokości 10 m i głębokości 5 metrów. 10 sierpnia 1992 r. podczas ogromnego pożaru wioska Mężyk cudem ocalała.

W podziękowaniu za ocalenie mieszkańcy posadowili na rozdrożu figurkę Rozalki. Została poświęcona, by strzegła mieszkańców od złego. Pomysłodawczynią była Maria Koško, ówczesna kierownik Muzeum Etnograficznego w Poznaniu. Wakacje nad jeziorem spędzał tu Kardynał Karol Wojtyła, pływając kajakiem (lipiec 1977).

To teren typowo rolniczy, z przewagą pól uprawnych i łąk z niewielką ilością lasów mieszanych. Wieś położona jest przy drodze powiatowej o nawierzchni asfaltowej w dobrym stanie, droga w kierunku Miałów- powiatowa – wymaga remontu, w kierunku Białej stan dobry. Najkrótsze połączenie z Wieleniem- drogą powiatową o nawierzchni gruntowej.

Miejscowość wyposażona jest w sieć wodociągową, sołectwo Mężyk nie ma dostępu do kanalizacji i światłowodu. Odprowadzenie ścieków odbywa się do zbiorników bezodpływowych, są również nieliczne przydomowe systemy oczyszczania ścieków.

Miejscowość składa się z zabudowań rodzimych – budynki jednorodzinne w większości z zachowaną tradycyjną zabudową. W centrum wsi znajduje się świetlica wiejska, przy której znajduje się plac zabaw oraz boisko do piłki nożnej i siatkowej. Młodzież i dzieci mają do dyspozycji także siłownię.

Mieszkańcy utrzymują się z pracy w rolnictwie oraz w lokalnych firmach usługowych. W sołectwie jest figura św. Rozalki, krzyże przydrożne oraz cmentarz.

Mieszkańcy są bardzo aktywni i chętnie angażują się w pracę na rzecz sołectwa. Działa tu Kolo Gospodyń Wiejskich. Sołectwo na działalność prospołeczną wykorzystuje środki z funduszu sołeckiego. Komunikacja w sołectwie odbywa się przede wszystkim poprzez tablicę informacyjną i kurendy.

Z przeprowadzonej wizji w terenie sporządzono dokumentację fotograficzną.

Sporządziła: N. Kropidłowska, A. Herudzińska




Centrum wiejskie- skwer




Świetlica wiejska



Sala świetlicy wiejskiej



Kuchnia świetlicy wiejskiej




Plac do gier i koszykówki przy świetlicy wiejskiej



Boisko do piłki nożnej



Boisko piłki siatkowej



Plac zabaw przy świetlicy wiejskiej



Ścieżka edukacyjna na budynku świetlicy



Wiata przy świetlicy wiejskiej




Siłownia przy świetlicy wiejskiej



Jezioro Górne



Droga przebiegająca wzdłuż miejscowości



Cmentarz wiejski



Patronka sołectwa święta Rozalia

#### 4. ANALIZA ZASOBÓW

ANALIZA ZASOBÓW – część I					
RODZAJ ZASOBU*		Opis (nazwanie) zasobu jakim wieś/miejscowość dysponuje	Znaczenie zasobu (odpowiednio wstaw X)		
			MAŁE	DUŻE	WYRÓŻNIAJĄCE
PRZYRODNICZE	walory krajobrazu, rzeźby terenu	Teren pagórkowy, lasy sosnowe, jeziora: Bąd, Górne, Zdręczno.		X	
	stan środowiska	Nie ma przemysłu, czyste powietrze.		X	
	walory klimatu	Klimat umiarkowany, ale silne wiatry, susza, jak pada deszcz to się topimy, źle wykonany chodnik.		X	
	walory szaty roślinnej	Łąki, lasy pola. Bogate runo leśne: grzyby, jeżyny			X
	cenne przyrodniczo obszary lub obiekty	Na terenie sołectwa występuje Obszar Natura 2000.		X	
	świat zwierzęcy (ostoje, siedliska)	Zwierzyna leśna: jelenie, sarny, dziki, lisy, żurawie.			X
	wody powierzchniowe (cieki, rzeki, stawy)	Jeziora: Zdręczno, Bąd, Górne.		X	
	wody podziemne	Nie występują			
	gleby	Słaba jakość, gleby klasy V i VI	X		
	kopaliny	Nie występują			
KULTUROWY	walory geotechniczne	Nie występują			
	walory architektury	Nie występują			
	walory przestrzeni publicznej	Świetlica wiejska, boiska, skwer przy przystanku oraz wiata przy sali wiejskiej, siłownia, plac zabaw			X
	walory przestrzeni prywatnej	Nie występują			
	zabytki i pamiątki historyczne	Budynek szkoły podstawowej, budynek młynu wodnego, cmentarz ewangelicki i katolicki, kapliczka Rozalki i figura Serca Jezusowego.			X
	osobliwości kulturowe	Nie występują.			
	miejsca, osoby i przedmioty kultu	Figura św. Rozalii na wjeździe do miejscowości.			X
	święta, odpusty, pielgrzymki	We wrześniu pielgrzymka do Lubasza (I sobota września).		X	
	tradycje, obrzędy, gwara	Gwiazdka, święcenie pokarmów, śmigus – dyngus, wyplatanie wieńcy dożynkowych	X		

	legendy, podania i fakty historyczne	Legenda o zatopionym kościele na Świętym oraz legenda o mężu i żonie.	X		
	przekazy literackie	„Opowieść o ogniu”			
	ważne postacie i przekazy historyczne	Nie występują.			
	specyficzne nazwy	Nazwy pól: krzewina, bagnisko, pasternik, glinki, zdęcno, soja.			X
	specyficzne potrawy	Rzadkie, gzik, pluńdry, ańtop.			X
	dawne zawody	Drwal.	X		
	zespoły artystyczne, twórcy	Nie występują.			
<b>ANALIZA ZASOBÓW – część II</b>					
<b>RODZAJ ZASOBU</b>		<b>Opis (nazwanie) zasobu jakim wieś/miejscowość dysponuje</b>	<b>Znaczenie zasobu (odpowiednio wstaw X)</b>		
			<b>MAŁE</b>	<b>DUŻE</b>	<b>WYRÓZNIAJĄCE</b>
<b>OBIEKTY I TERENY</b>	działki pod zabudowę mieszkaniową	Są dostępne na terenie sołectwa.	X		
	działki pod domy letniskowe	Występują nad jeziorem i w lasach.	X		
	działki pod zakłady usługowe i przemysł	Są dostępne.	X		
	pustostany mieszkaniowe	Nie występują.			
	pustostany poprzemysłowe	Nie występują.			
	tradycyjne nieużytkowane obiekty gospodarskie (stodoły, spichlerze, kuźnie, młyny, itp.)	Budynek dawnego młyna.			X
<b>INFRASTRUKTURA SPOŁECZNA</b>	placze publicznych spotkań, festynów	Plac przy świetlicy wiejskiej, skwer przy przystanku.		X	
	sale spotkań, świetlice, kluby	Świetlica wiejska.		X	
	miejsca uprawiania sportu	Boisko wiejskie, siłownia pod chmurką.	X		
	miejsca rekreacji	Plaża nad jeziorem Zdęcno.			X
	ścieżki rowerowe, szlaki turystyczne	Szlak kajakowy Jana Pawła II.			X
	szkoły	Szkoła Podstawowa im. Powstańców Wielkopolskich w Miałach		X	
	przedszkola	Oddział przedszkolny w Miałach		X	
	biblioteki	Biblioteka Publiczna Miasta i Gminy w Wieleniu (Mediateka)	X		
	placówki opieki społecznej	Miejsko - Gminny Ośrodek Pomocy Społecznej w Wieleniu	X		
	placówki służby zdrowia	Przychodnia Lekarza Rodzinnego w Wieleniu	X		

<b>INFRASTRUKTURA TECHNICZNA</b>	wodociąg, kanalizacja	Sołectwo w całości zwodociagowane.		X	
	drogi (nawierzchnia, oznakowanie oświetlenie)	Drogi gminne w stanie dostatecznym Drogi powiatowe w stanie wymagającym remontu	X		
	chodniki, parkingi,	Chodnik, który kończy się w środku wsi, dalej go brak, jeden przystanek autobusowy.		X	
	sieć telefoniczna i dostępność Internetu	Brak Internetu i sieci telefonicznej.			X
	telefonnia komórkowa	Dostępne są sieci wszystkich operatorów, jednak jest bardzo słaby zasięg.			X
	Internet szerokopasmowy	Nie jest dostępny.			X
	transport publiczny: • kolej (przystanki) • autobus (przystanki)	Brak przystanku kolejowego Jeden przystanek autobusowy.	X		
	inne	Nie występują.			

### ANALIZA ZASOBÓW – część III

RODZAJ ZASOBU		Opis (nazwanie) zasobu jakim wieś/miejscowość dysponuje	Znaczenie zasobu (odpowiednio wstaw X)		
			MAŁE	DUŻE	WYRÓZNIAJĄCE
<b>GOSPODARKA, ROLNICTWO</b>	miejsca pracy (gdzie, ile?)	Małe gospodarstwa rolne	X		
	znane firmy produkcyjne i zakłady usługowe i ich produkty	Jednoosobowe działalności gospodarcze o niewielkim znaczeniu dla wsi	X		
	gastromonia	Nie występuje.			
	miejsca noclegowe	Nie występują.			
	gospodarstwa rolne	Pięć gospodarstw rolnych o pow. do 10 h		X	
	uprawy hodowle	Uprawy: zboża pszenica, żyto, kukurydza, buraki Hodowle: świnie, bydło, kury		X	
	możliwe do wykorzystania odpady produkcyjne	Nie występują.			
	zasoby odnawialnych energii	Fotowoltaika w gospodarstwach indywidualnych.	X		
<b>ŚRODKI FINANSOWE I POZYSKIWIANE FUNDUSZY</b>	środki udostępniane przez gminę i/lub powiat	Fundusz sołecki.		X	
	środki wypracowywane	Praca własna mieszkańców sołectwa podczas realizacji zadań w ramach funduszu sołeckiego.	X		
<b>MIESZKAŃCY (KAPITAŁ SPOŁECZNY I LUDZKI)</b>	autorytety i znane postacie we wsi/miejscowości	Nie występują,			
	krajanie znani w regionie, w kraju i zagranicą	Aleksander Koško (archeolog, regionalista)			
	osoby o specyficznej lub ważnej wiedzy i umiejętnościach, m.in. studenci	Nie występują.			

	przedsiębiorcy, sponsorzy	Nadleśnictwo Potrzebowice, PPH-U Danex Sp. z o.o. sp. k. Rosko Bank Spółdzielczy w Wieleniu			
	osoby z dostępem do Internetu i umiejętnościami informatycznych	Sołtys i członkowie Rady Soleckiej oraz miejscowa młodzież			
	pracownicy nauki	Aleksander Koško (archeolog, regionalista)			
	związki i stowarzyszenia	Koło Gospodyń Wiejskich Jarzębina.		X	
	kontakty zewnętrzne (np. z mediami)	LOKALNE GAZETY, TYGODNIKI TV Regionalna		X	
	współpraca zagraniczna i krajowa	Współpraca Gminy Wielen z Kirkel (Niemcy) i Lazdijai (Litwa)			
<b>INFORMACJE DOSTĘPNE O WSI</b>	publikatory, lokalna prasa	Biuletyn Informacyjny Gminy Wielen „Nasz Samorząd” „Nadnoteckie Echa,” „Tygodnik Nowy,”			
	książki, przewodniki	Album pr. „Nadleśnictwo Potrzebowice wczoraj i dziś” ( Opowieść o ogniu )			
	strony www	Facebook, profil sołectwa Mężyk.		X	

**Zasoby** – wszelkie elementy materialne i niematerialne wsi i związanego z nią obszaru, które mogą być wykorzystane obecnie badź w przyszłości w realizacji publicznych bądź prywatnych przedsięwzięć odnowy wsi. Zwrócić uwagę na elementy specyficzne i rzadkie (wyróżniające wieś). *Opracowanie: Ryszard Wilczyński.*



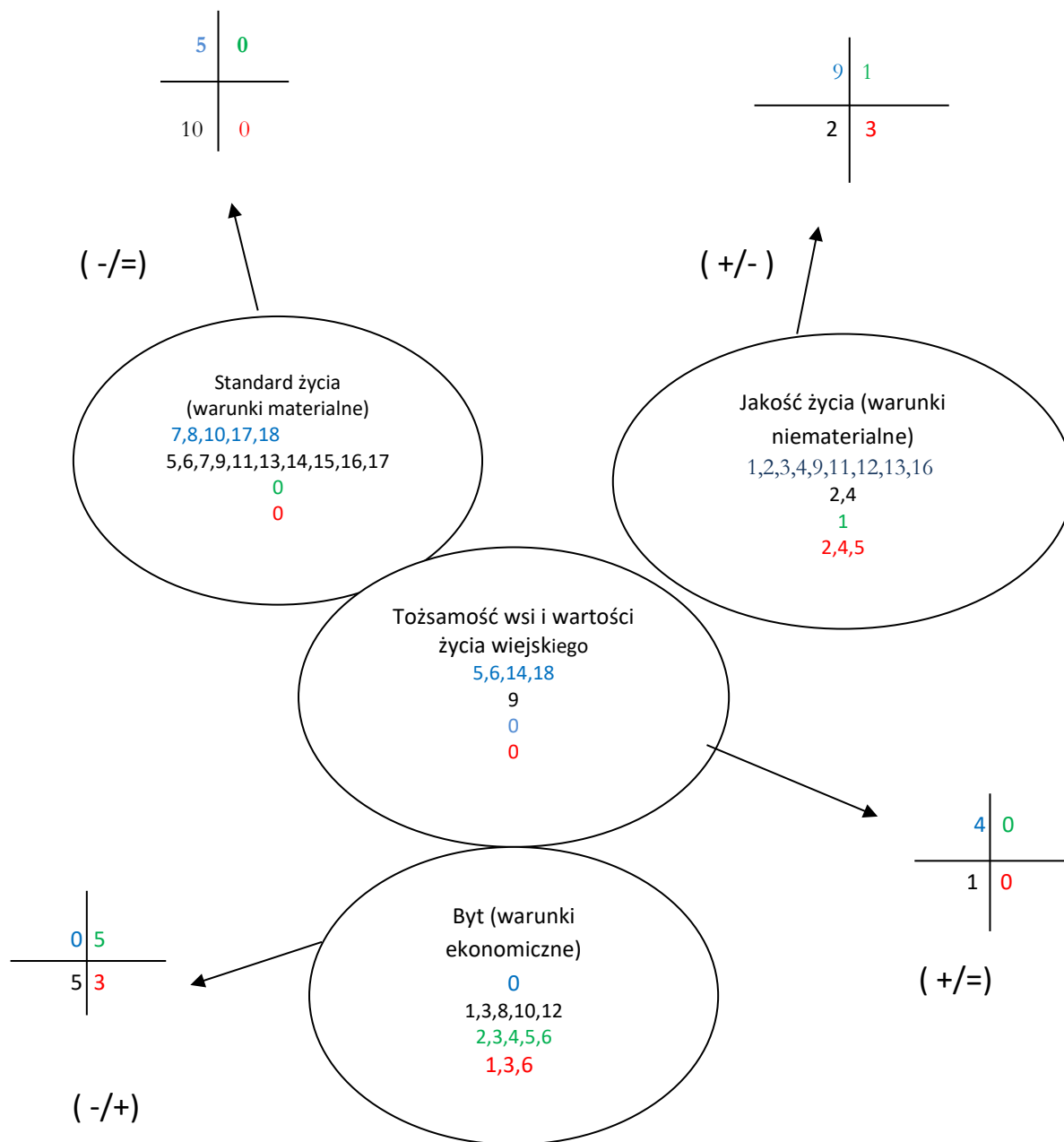
## 5. ANALIZA SWOT

<b>SILNE STRONY</b> (atuty wewnętrzne)	<b>SŁABE STRONY</b> (słabości wewnętrzne)
<ol style="list-style-type: none"> <li>1. Jezioro Zdręczno, J</li> <li>2. Lasy, J</li> <li>3. Cisza i spokój, J</li> <li>4. Koło Gospodyń Wiejskich, J</li> <li>5. Figura Rozalka, T</li> <li>6. Cmentarz wiejski, T</li> <li>7. Skwerek za przystankiem, S</li> <li>8. Świetlica wiejska, S</li> <li>9. Rów Syzyfa, J</li> <li>10. Plac zabaw, S</li> <li>11. Aktywne społeczeństwo, J</li> <li>12. Imprezy integracyjne, J</li> <li>13. Dobre relacje sąsiedzkie, J</li> <li>14. Kapliczka, T</li> <li>15. Udział w wydarzeniach kulturalnych, T</li> <li>16. Bogate runo leśne, J</li> <li>17. Siłownia, S</li> <li>18. Krzyż, T</li> <li>19. Boisko do piłki siatkowej, S</li> </ol>	<ol style="list-style-type: none"> <li>1. Słabo działający internet, B</li> <li>2. Mała liczba połączeń komunikacji autobusowej, J</li> <li>3. Słaby zasięg sieci telefonicznej, B</li> <li>4. W świetlicy wiejskiej nie ma animatora, J</li> <li>5. W sołectwie nie ma kanalizacji, S</li> <li>6. Niedostateczna długość chodnika wzdłuż drogi powiatowej, S</li> <li>7. Zły stan nawierzchni dróg gminnych, S</li> <li>8. Niski przyrost naturalny w sołectwie, B</li> <li>9. Niewiele działań pielęgnujących historię i tradycję sołectwa, T</li> <li>10. Niedostateczna promocja wsi, B</li> <li>11. W sołectwie nie ma ścieżki rowerowej, S</li> <li>12. W sołectwie nie ma przejść dla pieszych, B</li> <li>13. Boisko do piłki nożnej wymagające remontu i doposażenia, S</li> <li>14. Niedostateczna ilość urządzeń na placu zabaw, S</li> <li>15. Niedoposażona świetlica wiejska, S</li> <li>16. Mieszkańcy nie mają miejsca do integracji w okresie letnim, S</li> <li>17. Zaniedbany brzeg jeziora, brak dojścia do jeziora, S</li> </ol>

<b>SZANSE</b> (okazje zewnętrzne płynące z otoczenia)	<b>ZAGROŻENIA</b> (zagrożenia płynące z otoczenia)
<ol style="list-style-type: none"> <li>1. Tworzenie szlaków turystycznych, J</li> <li>2. Dostęp do środków unijnych dla obszarów wiejskich, B</li> <li>3. Szkolenia dla stowarzyszeń i organizacji pozarządowych z pozyskiwania środków pomocowych, B</li> <li>4. Współpraca z samorządem, B</li> <li>5. Fundusz sołecki, B</li> <li>6. Powstanie gospodarstw agroturystycznych, B</li> </ol>	<ol style="list-style-type: none"> <li>1. Duże trudności administracyjne w pozyskiwaniu środków zewnętrznych, B</li> <li>2. Duże natężenie ruchu na drodze powiatowej, J</li> <li>3. Migracja młodych ludzi w celach zarobkowych, B</li> <li>4. Zaśmiecanie jeziora przez turystów, J</li> <li>5. Klęski żywiołowe, susza i ulewy, J</li> <li>6. Niska opłacalność produkcji rolniczej, B</li> </ol>

## 6. Analiza potencjału rozwojowego sołectwa Mężyk

silne strony	szanse
słabe strony	zagrożenia



## 7. WNIOSKI Z ANALIZY:

### Standard życia (warunki materialne) (-/=)

5	0
10	0

Wnioski: Obszar standardu określony został przez uczestników warsztatów zdecydowanie jako najslabszy. Znaczące potrzeby mieszkańcy wskazują w obszarze poprawy infrastruktury drogowej i okołodrogowej (drogi, chodniki, oświetlenie, przejście dla pieszych). Ważną dla mieszkańców inwestycją jest poprawa funkcjonalności boisk znajdujących się przy świetlicy, ale także stworzenie miejsca do imprez czyli sceny, jest ona ważnym elementem, który znacznie ułatwi organizację wydarzeń i imprez. Zaniebane jest tu jezioro, do którego mieszkańcy obecnie nie mają dostępu, dlatego chcą posadowienia pomostów i stworzenie infrastruktury brzegu jeziora.

**REKOMENDACJE:** Realizacja inwestycji z zakresu poprawy infrastruktury drogowej wpłynie na poczucie bezpieczeństwa mieszkańców. Konieczny jest remont boisk aby mieszkańcy mogli rozwijać swoje sportowe pasje. Istotnym i rozwojowym działaniem będzie podjęcie przedsięwzięcia zagospodarowania linii brzegowej jeziora i posadowienia pomostów, z których będą mogli korzystać mieszkańcy. Wskazana jest ścisła współpraca z gminą w zakresie realizacji ww. inwestycji.

### Jakość życia (warunki niematerialne i duchowe) (+/-)

9	1
2	3

Wnioski: Obszar wewnętrznie dodatni natomiast zewnętrznie oceniony ujemnie. Silną stroną jest różnorodność aktywności zwłaszcza sportowych mieszkańców. W rozwoju integracji mieszkańców rolę wspierającą sprawuje Koło Gospodyń Wiejskich. Na ten obszar pozytywnie wpływa lokalizacja sołectwa i otaczająca przyroda, walory jakim są jezioro i bogactwo runa leśnego. Słabą stroną jest zaniebdany brzeg jeziora. Do rozwoju aktywności, warto pomyśleć także o poprawie infrastruktury boisk. Dostępna jest tu świetlica wiejska, jednak z braku środków finansowych nie ma tu zajęć cyklicznych jedynie akcyjne.

**REKOMENDACJE:** Warto przy współpracy z Kołem Gospodyń Wiejskich podejmować organizację działań integracyjnych. Można pozyskać środki na realizację projektów miękkich dla mieszkańców (w tym warsztatów, grybobrania, rajdów rowerowych, szkoleń wyjazdy, kursy), które integrują i aktywizują do działania.

### Tożsamość wsi i wartości życia wiejskiego (+/=)

4	0
1	0

Wnioski: wewnętrznie to stabilny obszar. Zewnętrznie mieszkańcy nie wskazują szans i zagrożeń w obszarze tożsamości. Dużą rolę odgrywają tu kultywowane tradycje, obchodzone uroczystości. Obszar wzmacnia działalność Grupy Odnowy Wsi a od niedawna Koła Gospodyń Wiejskich. Obszar jednak wymaga podjęcia zintensyfikowanych działań, które będą podnosiły historię i tradycje, kultywowanie obrzędów, naukę dzieci i przekazywania kolejnym pokoleniom cennych obrzędów.

REKOMENDACJE: Rekomenduje się organizację spotkań i imprez integrujących lokalną społeczność opartych na historii, kulturze i tradycji. Warto organizować szkolenia dla mieszkańców, warsztaty mające na celu zainteresowanie młodzieży kultywowaniem tradycji lokalnych.

Byt (warunki ekonomiczne) (-/+)

0	5
5	3

Wnioski: To wewnętrznie obszar nie wskazany przez mieszkańców, a zewnętrznie silny obszar. Mieszkańcy myślą tu o rozwoju agroturystyki. Szansą na rozwoju sołectwa jest jego promocja, pokazanie walorów sołectwa.

REKOMENDACJE: Warto realizować kursy i szkolenia, warsztaty dla mieszkańców, które pomogą w otwarciu gospodarstw agroturystycznych. Warto szkolić mieszkańców z pozyskiwania środków zewnętrznych i przy współpracy z gminą wspierać inwestorów i przedsiębiorców aby stworzyli miejsca pracy w Mężyku.

## 8. WIZJA WSI (hasłowa i opisowa):

### W Mężyku w dzień i noc dobrodziejstw moc ...

#### WIZJA OPISOWA:

Mężyk to malowniczo położona wieś otoczona czystymi lasami, z bogatym runem leśnym, nad którą czuwa św. Rozalka. Centralnym punktem tej urokliwej miejscowości jest świetlica wiejska z bogatą infrastrukturą sportową i rekreacyjną wokół. Można tu grać w pikę na nowoczesnych i wyposażonych boiskach, bawić się na nowoczesnym placu zabaw i ćwiczyć na siłowni. Świetlica oferuje mieszkańcom zajęcia stałe. Tu mieszkańcy się integrują i spędzają czas wolny. Sołectwo słynie z organizacji grzybobrań i festiwalu Grzyby nasze przysmaki.

Wzdłuż Mężyka przebiega bezpieczna ścieżka pieszo-rowerowa. W całym sołectwie mieszkańcy mogą się bezpiecznie poruszać po oświetlonych chodnikach. Mają dostępną kanalizację i bardzo dobry internet szerokopasmowy oraz dobry zasięg telefonii komórkowej. Dzięki zadbanemu brzegowi jeziora, czas wolny można spędzać w ciszy nad wodą, korzystając z nowoczesnych pomostów do wypoczynku i wędkowania. Mieszkańcy sołectwa prowadzą gospodarstwa agroturystyczne, do których często przyjeżdżają goście z całej Polski.

## 9. PROGRAM DŁUGOTERMINOWYODNOWY WSI

Wizja wsi (hasłowa): W Mężyku dzień i noc, dobrodziejstw moc...

I. Plan rozwoju			II. Program rozwoju
1. CELE Co trzeba osiągnąć by urzeczywistnić wizję naszej wsi?	2. Co nam pomoże osiągnąć cele? (zasoby, silne strony, szanse)	3. Co nam może przeszkodzić? (słabe strony, zagrożenia)	Projekty, przedsięwzięcia jakie wykonamy?
	ZASOBY których użyjemy ATUTY silne strony i szanse jakie wykorzystamy	BARIERY Słabe strony jakie wyeliminujemy Zagrożenia jakich unikniemy	
A. TOŻSAMOŚĆ WSI I WARTOŚCI ŻYCIA WIEJSKIEGO			
1. Kultuwanie tradycji wiejskich	1. Świelica wiejska 2. Figura Rozalki, 3. Krzyże. 4. Aktywna pani Sołtys i GOW. 5. KGW „Jarzębina” 6. Bogate runo leśne, 7. Fundusz sołecki	1. Malejące zaangażowanie mieszkańców w sprawy wsi 2. Brak środków finansowych 3. Malejące zaangażowanie mieszkańców,	1.1 Warsztaty kulinarne – potrawy regionalne z grzybów i owoców runa leśnego 1.2 Zakup strojów dla Koła Gospodyń Wiejskich 1.3 Remont kapliczki przydrożnej Rozalki i krzyży 1.4 Warsztaty rękodziela 1.5 Organizacja tradycyjnych obrzędów dożynkowych. 1.6 Organizacja warsztatów z rękodziela dla mieszkańców wszystkich grup wiekowych. 1.7 Postawienie tablicy informującej o pożarze i kapliczce Rozalki

## B. STANDARD ŻYCIA

<p>1. Poprawa infrastruktury społecznej sołectwa.</p> <p>2. Poprawa stanu infrastruktury drogowej i okolo drogowej.</p>	<p>1. Świetlica wiejska. 2. Uczestnictwo sołectwa w Programie Odnowa Wsi. 3. Pozyskanie środków zewnętrznych z Gminy na rozwój wsi. 4. Aktywna pani Sołtys i GOW. 5. KGW 6. Piękne tereny do tworzenia ścieżek rowerowych</p>	<p>1. Świetlica wiejska wymagająca remontu i wyposażenia 2. Kiepski stan dróg- nieoświetlona 3. Brak chodników i ścieżki rowerowej 4. Zły stan nawierzchni boiska przy świetlicy wiejskiej</p>	<p>1.1. Remont poprawiający funkcjonalność świetlicy. 1.2 Zakup nagłośnienia do świetlicy. 1.3 Zakup wyposażenia na potrzeby działalności kulturalnej i szkoleniowej w świetlicy. 1.4 Zakup wyposażenie do kuchni w świetlicy 1.5 Zagospodarowanie terenu i poprawa estetyki wokół świetlicy wiejskiej. 1.6 Zakup stolików i krzeseł. 1.7 Przebudowa boiska do piłki nożnej i jego doposażenie 1.8 Montaż monitoringu przy świetlicy. 1.9 Modernizacja placu zabaw</p> <p>2.1 Remont dróg. 2.3 Budowa chodników. 2.4 Budowa ścieżki rowerowej. 2.5 Modernizacja oświetlenia ulicznego. 2.6 Budowa oświetlenia ulicznego. 2.7 Zwiększenie efektywności energetycznej budynków. 2.8 Montaż paneli fotowoltaicznych. 2.8 Powstanie przejść dla pieszych w sołectwie</p>
-------------------------------------------------------------------------------------------------------------------------	---------------------------------------------------------------------------------------------------------------------------------------------------------------------------------------------------------------------------------------------------	------------------------------------------------------------------------------------------------------------------------------------------------------------------------------------------------------------	----------------------------------------------------------------------------------------------------------------------------------------------------------------------------------------------------------------------------------------------------------------------------------------------------------------------------------------------------------------------------------------------------------------------------------------------------------------------------------------------------------------------------------------------------------------------------------------------------------------------------------------------------------------------------------------------------------------------------------------------------------------------------------------------------------------------------------



### C. JAKOŚĆ ŻYCIA

<p>1. Zwiększenie jakości życia poprzez organizację wydarzeń kulturalnych i sportowych.</p>	<ol style="list-style-type: none"> <li>1. Zintegrowani mieszkańcy.</li> <li>2. Bardzo dobra współpraca z Gminą</li> <li>3. Aktywne Koło Gospodyń Wiejskich</li> <li>4. Świetlica wiejska</li> <li>5. Możliwość pozyskania funduszy z ARiMR na rozwój wsi.</li> <li>6. Tereny rekreacyjne</li> <li>7. Funkcjonujący fundusz sołecki.</li> <li>8. Aktywna grupa odnowy wsi</li> <li>9. Dbalność mieszkańców o swoje domy i posesje.</li> <li>10. Czyste środowisko .</li> <li>11. Bogate runo leśne</li> </ol>	<ol style="list-style-type: none"> <li>1. Świetlica wiejska niewystarczająco wyposażona</li> <li>2. Niewystarczające miejsce i środki na zajęcia rekreacyjna sportowe.</li> <li>6. Mało zorganizowana młodzież</li> <li>7. Niewystarczająca promocja sołectwa, brak znaku wizualnego, logo.</li> </ol>	<ol style="list-style-type: none"> <li>1.1 Organizacja cyklicznych imprez plenerowych i wydarzeń (Dzień Dziecka, Dzień Kobiet, Zabawy, grzybobrania )</li> <li>1. 2.Organizacja turniejów piłkarskich, piłki siatkowej i nożnej</li> <li>1.3 Organizacja wycieczek rowerowych.</li> <li>1.4 Organizacja zajęć i wydarzeń sportowo- rekreacyjnych skierowanych do różnych grup wiekowych w sołectwie i między sołeckich.</li> <li>1.5 Organizacja zajęć stałych dla dzieci i młodzieży w świetlicy wiejskiej.</li> <li>1.6 Organizacja wyjazdów kulturalnych i rekreacyjnych (wycieczek do kina, teatru, na basen itp.)</li> </ol>
---------------------------------------------------------------------------------------------	--------------------------------------------------------------------------------------------------------------------------------------------------------------------------------------------------------------------------------------------------------------------------------------------------------------------------------------------------------------------------------------------------------------------------------------------------------------------------------------------------------------	--------------------------------------------------------------------------------------------------------------------------------------------------------------------------------------------------------------------------------------------------------------------------------------------------------	-----------------------------------------------------------------------------------------------------------------------------------------------------------------------------------------------------------------------------------------------------------------------------------------------------------------------------------------------------------------------------------------------------------------------------------------------------------------------------------------------------------------------------------------------------------------------------------------------------------------------------------

### D. BYT

<p>1. Szkolenia dla mieszkańców i promocja sołectwa</p>	<ol style="list-style-type: none"> <li>1. Świetlica wiejska.</li> <li>2. Funkcjonujący fundusz sołecki .</li> <li>3. Możliwość pozyskania funduszy z ARiMR na rozwój wsi.</li> <li>4. Napływ nowych mieszkańców</li> <li>5. Rozwój nowych umiejętności mieszkańców.</li> </ol>	<ol style="list-style-type: none"> <li>1. Niż demograficzny</li> <li>2. Imigracja społeczeństwa</li> <li>3. Mała atrakcyjność dla potencjalnego inwestora</li> <li>4. Odpływ młodych osób ze wsi do miasta lub za granicę</li> </ol>	<ol style="list-style-type: none"> <li>1.1 Szkolenia dla mieszkańców: aktywizujące, podnoszące kwalifikacje.</li> <li>1.2 Szkolenia dotyczące prowadzenia działalności gospodarczej, rozwoju firmy.</li> <li>1.3 Szkolenia z pozyskania środków unijnych.</li> <li>1.4 Odrolnienie gruntów rolnych.</li> <li>1.5 Stworzenie logo sołectwa.</li> <li>1.6 Montaż witaczy.</li> <li>1.7 Promocja sołectwa jako miejsca przyjaznego do osiedlenia się nowych mieszkańców.</li> <li>1.8 Stworzenie strony WWW miejscowości</li> </ol>
---------------------------------------------------------	--------------------------------------------------------------------------------------------------------------------------------------------------------------------------------------------------------------------------------------------------------------------------------	--------------------------------------------------------------------------------------------------------------------------------------------------------------------------------------------------------------------------------------	----------------------------------------------------------------------------------------------------------------------------------------------------------------------------------------------------------------------------------------------------------------------------------------------------------------------------------------------------------------------------------------------------------------------------------------------------------------------------------------------------------------------------------

## 10. PROGRAM KRÓTKOTERMINOWY ODNOWY WSI na OKRES LISTOPAD 2024- LISTOPAD 2026

Kluczowy problem	Odpowiedź	Propozycja projektu	Czy nas stać na realizację? (tak/nie)		Punktacja	Hierarchia
			Organizacyjnie	Finansowo		
Co nas najbardziej zintegruje?	Wspólne działanie	Organizacja festynów, zabaw i konkursów dla mieszkańców.	TAK	NIE	2+2+2+2+2=10	IV
Na czym nam najbardziej zależy?	Nie zagospodarowany brzeg jeziora	Zagospodarowanie turystyczne terenu przy jeziorze Górne.	TAK	NIE	5+5+5+5+5=25	I
Co nam najbardziej przeszkadza?	Niebezpieczeństwo poruszania się rowerzystów po naszym sołectwie	Budowa ścieżki rowerowej	TAK	NIE	4+4+4+4+4=20	II
Co najbardziej zmieni nasze życie?	Promocja sołectwa	Wydanie materiałów promocyjnych o sołectwie Mężyk.	TAK	NIE	3+3+3+3+3=15	III
Co nam przyjdzie najłatwiej?	Integracja mieszkańców	Biesiada, warsztaty kulinarne.	TAK	NIE	1+1+1+1+1=5	V
Na realizację jakiego projektu planujemy pozyskać środki zewnętrzne? Z jakich źródeł? <i>(Maksymalnie 3 propozycje uszeregowane według ważności)</i>		<ol style="list-style-type: none"> <li>1. Zagospodarowanie turystyczne terenu przy jeziorze Górne.</li> <li>2. Budowa ścieżki rowerowej i organizacja rajdu rowerowego.</li> <li>3. Wydanie materiałów promocyjnych o sołectwie Mężyk</li> </ol> <p>Środki planujemy pozyskać z Programu Wielkopolska Odnowy Wsi, Funduszu Sołeckiego, środków z budżetu gminy Wieleń.</p>				

**Podpisy przedstawicieli Grupy Odnowy Wsi  
uczestniczących w przygotowaniu dokumentu:**

Imię i nazwisko	Podpis
Wioleta Sieminiak - Ławrynowicz	
Katarzyna Matuszczak	
Magdalena Nowak	
Maria Jechalik	
Elżbieta Mądrawska	

**Podpisy moderatorów odnowy wsi:**

Nina Kropidłowska .....

*Imię i nazwisko*

*Podpis*

Anita Herudzińska .....

*Imię i nazwisko*

*Podpis*



URZĄD MARSZAŁKOWSKI  
WOJEWÓDZTWA WIELKOPOLSKIEGO



Miasto i Gmina Wielń

Załącznik do uchwały Nr .....  
Rady Miejskiej w Wieleniu  
z dnia.....2024 r.

# SOŁECKA STRATEGIA ROZWOJU SOŁECTWA MIAŁY

w gminie Wielń

na okres listopad 2024 – listopad 2029



Dokument sporządzony przez przedstawicieli  
grupy odnowy wsi:

*Jakub Michałek*

*Sebastian Dworzyński*

*Marcin Michałek*

*Wiktoria Meller*

*Rafał Nowak*

*Paulina Gogótek*

*Ewa Stańko*

*Henryka Danielczak*

z udziałem moderatorów: Niny Kropidłowskiej, Anity Herudzińskiej

Październik 2024 r.

## SPIS TREŚCI

I. Wstęp .....	3
II. Karta diagnozy zaawansowania Odnowy Miejscowości .....	4
II. Sprawozdanie z wizji w terenie .....	7
IV. Analiza zasobów .....	10
V. Analiza SWOT .....	13
VI. Analiza potencjału rozwojowego .....	16
VII. Wnioski z analizy.....	17
VIII. Wizja.....	18
IX. Program długoterminowy Odnowy Miejscowości .....	19
X. Program krótkoterminowy Odnowy Miejscowości .....	21

## I. WSTĘP

Niniejszy dokument powstał w wyniku prac członków Grupy Odnowy Wsi Miały, biorących udział w warsztatach organizowanych w dniach 12-10-2024 r. i 16-10-2024 r. w ramach programu „Wielkopolska Odnowa Wsi 2020+”.

Strategia określa drogę do wyznaczonego celu, jakim jest poprawa warunków życia w sołectwie. Służy jego rozwojowi poprzez uporządkowanie działań podejmowanych przez różne grupy społeczności lokalnej. Ma charakter integracyjny w stosunku do mieszkańców, organizacji pozarządowych oraz lokalnego samorządu. Sołecka Strategia Rozwoju powstała z myślą o usystematyzowaniu dostępnej wiedzy na temat zasobów miejscowych, a równocześnie dla określenia dróg jej rozwoju na kolejne lata.

W założeniach, rozwój ten ma dotyczyć tworzenia i modernizacji miejscowej infrastruktury, poprawy warunków bytowych i bezpieczeństwa mieszkańców, promowania i aktywizacji działań środowisk lokalnych na rzecz zrównoważonego rozwoju miejscowości. Rozwój ten będzie postępował w sposób zapewniający pełne wykorzystanie i poszanowanie posiadanych zasobów przyrodniczych, kulturalnych i socjalnych, przy jednoczesnym zachowaniu tradycji i dziedzictwa kulturowego. Realizacja planowanych działań pozwoli na wielopłaszczyznową odnowę miejscowości, tym samym w sposób znaczący podniesie jakość życia jej mieszkańców.

W toku prac nad strategią rozwoju miejscowości zrealizowano następujące zadania:

- Przeprowadzono analizę zasobów, która uświadomiła mieszkańcom, jakie znaczenie mają te dobra dla dalszego rozwoju społeczności.
- Przeprowadzono analizę SWOT dla miejscowości, która określa jej mocne i słabe strony, występujące szanse i zagrożenia dla rozwoju.
- Sformułowano Wizję hasłową i opisową – opis stanu miejscowości i jej społeczności lokalnej, jaka ma być osiągnięta.
- Zaproponowano listę kluczowych zadań do realizacji w horyzoncie: krótkoterminowym (2 lat) oraz długoterminowym (5 lat). Plany prowadzą do urzeczywistnienia zawartej w strategii wizji, wskazują w jaki sposób i jakimi środkami mieszkańcy będą starali się go osiągnąć.



Praca Grupy Odnowy Wsi podczas warsztatów

## II. KARTA DIAGNOZY ZAAWANSOWANIA ODNOWY WSI/MIEJSCOWOŚCI wraz ze sprawozdaniem z wizji w terenie

Gmina: Wieleń

Sołectwo/Miejscowość (miasto): MIAŁY

Liczba mieszkańców: 743

Faza odnowy	Zakres działań	*	Rozwój organizacyjny	*	Sterowanie rozwojem	*
	brak działań		istnieje tylko rada sołecka/brak organizacji, brak wyodrębnionych jednostek samorządu pomocniczego w mieście		brak planowania działań w wymiarze całej wsi/miejscowości	
	działania fragment. lub dotyczące wąskiej grupy		rozproszone działanie organizacji			
A Inicjalna	działania spontaniczne		zawiązana grupa odnowy wsi/miejscowości	X	opracowanie planu i programu odnowy dla całej wsi/miejscowości	X
	porządkowanie wsi/miejscowości					
	projekty startowe (z programu krótkoterminowego)	X	podejmuje się kroki na rzecz skoordynowania działań organizacji we wsi/miejscowości	X	planowanie w krótkim horyzoncie czasowym	X
	przekonywanie mieszkańców do idei odnowy wsi/miejscowości i integrowanie wokół pierwszych przedsięwzięć					

B Początkowa	różnorodne projekty (z programu długoterminowego) nastawione na usunięcie podstawowych barier i zaspokojenie głównych potrzeb	X	liczna grupa odnowy wsi/miejscowości (skupia przedstawicieli organizacji i instytucji)		systematyczne planowanie działań, (np. roczne plany rzeczowo-finansowe, kalendarze imprez)	X
			związane stowarzyszenie na rzecz rozwoju (odnowy) wsi/miejscowości		wykorzystywanie gminnych instrumentów wsparcia	X
	pobudzenie mieszkańców do odnowy własnych posesji		skoordynowane działanie organizacji obecnych we wsi/ w miejscowości	X	proste instrumenty komunikacji wewnętrznej	
C Zaawansowana	projekty jakościowo zmieniające kluczowe obszary życia oraz kształtujące strukturę wsi/miejscowości		„koalicja” organizacji i instytucji na rzecz odnowy wsi/miejscowości		projektowanie działań (projekty)	
					pozyskiwanie środków zewnętrznych	
	projekty wyróżniające wieś/miejscowość, kształtuje się centrum wiejskie/miejscowości		liczne stowarzyszenie odnowy wsi/miejscowości		systematyczne planowanie rozwoju (aktualizowanie planu i programu odnowy wsi/miejscowości)	
	powszechne zaangażowanie mieszkańców w projekty publiczne		animacja aktywności poszczególnych grup mieszkańców		rozwinięta komunikacja wewnętrzna	
powszechna odnowa prywatnych posesji		promocja wsi/miejscowości				



D Całościowa	lokalnie oraz regionalnie powiązane ze sobą projekty wywołujące efekt synergiczny (nacisk na tworzenie miejsc pracy)				kompleksowe i szczegółowe planowanie przestrzenne	
	ukształtowane „centrum wiejskie”/centrum miejscowości		Stowarzyszenie odnowy wsi/miejscowości instytucją rozwoju lokalnego (Centrum Aktywności Lokalnej), rozwój wsi/miejscowości oparty na aktywności kluczowych grup mieszkańców (rolników, przedsiębiorców, młodzieży, kobiet) i stowarzyszeń		powszechny udział grup mieszkańców w strategicznym planowaniu rozwoju	
	świadome kształtowanie czynników rozwoju (np. wykorzystania odnawialnych energii)				rozwinięta promocja oraz komunikacja z otoczeniem	
	projekty kreujące „wieś/miejscowość tematyczną”				instrumenty wsparcia działań prywatnych	
	dostosowanie projektów prywatnych do programu odnowy wsi/miejscowości					

**Wstaw X gdy spełnia warunek**

### III. SPRAWOZDANIE Z WIZJI W TERENIE

**Miejsce i data przeprowadzenia wizji: 22.08.2024 r. Uczestnicy: Jakub Michałek – mieszkaniec wsi, Lider Grupy Odnowy Wsi Miały, Nina Kropidłowska, Anita Herudzińska – moderatorki WOW.**

Sołectwo Miały, zlokalizowane w gminie Wielen w powiecie czarnkowsko-trzcianeckim, około 10 km od centrum administracyjnego gminy- miejscowości Wielen. W skład sołectwa wchodzi jedna miejscowość, w której mieszka około 743 mieszkańców. Wieś położona wśród jezior, lasów, borów Puszczy Noteckiej, nad rzeką Miałą jest dogodnym miejscem wypoczynku dla turystów.

Główną drogą prowadzącą do Miałów jest droga wojewódzka nr 135, łącząca Wielen z Sierakowem. Stan drogi ocenia się jako dobry. W obrębie sołectwa dominują drogi gminne, większość z nich jest asfaltowa, na niektórych odcinkach znajduje się zabytkowa kostka brukowa. Ulice w części zabudowanej są oświetlone lampami sodowymi. Oprócz drogi gminnej, przez teren sołectwa przebiegają także drogi wewnętrzne oraz dojazdowe do posesji. Miały dysponują siecią wodociagową, a odprowadzanie ścieków odbywa się do zbiorników bezodpływowych oraz przydomowych systemów oczyszczania. W sołectwie nie ma gazociągu, jednak mieszkańcy mają dostęp do Internetu światłowodowego.

Na terenie wsi funkcjonuje kilka firm, które zapewniają miejsca pracy, jednak większość mieszkańców dojeżdża do pracy w Wronkach, Szamotulach, Wieleniu, Czarnkowie oraz Poznaniu. Część osób prowadzi małe gospodarstwa rolne.

Wieś ma układ widlicy, z zabudowaniami wzdłuż drogi, która w centrum rozwidła się, tworząc kształt zbliżony do litery Y. Na wjeździe do wsi od strony Mężyka znajduje się plac zabaw oraz bloki mieszkalne. W centralnej części znajduje się niedawno wyremontowana stacja kolejowa linii Poznań –Szczecin. Sołectwo składa się głównie z domów jednorodzinnych, w tym wiele w tradycyjnej, pomieckiej architekturze. Zabudowa jest zwarta i koncentruje się po obu stronach dróg. Wśród lokalnej zabudowy zachowało się kilka starych domów, z których najciekawsza jest chata drewniana z końca XVIII w. Innym starszym budynkiem jest szkoła z 1870 r. powiększona w 1912 r. z terenem wokół na którym znajdują się tablice informacyjne i tablice pamiątkowe, rzeźba drwała z puszczy oraz pszczelarza i lawka z powstańcem. W pobliżu centrum mieści się Kościół pw. Św. Antoniego Padewskiego, którego styl architektoniczny nawiązuje do gotyku, to budowla wyróżniająca się prostotą, i surowością. Nieopodal kościoła usytuowany jest budynek remizy strażackiej OSP z świetlicą wiejską, który wymaga remontu i termomodernizacji. Świetlica z dużą salą, zapleczem kuchennym i sanitariatami. Do dyspozycji mieszkańców w sołectwie znajdują się : boisko piłkarskie KS Victoria Miały, siłownia plenerowa przy ulicy Fabrycznej oraz przy boisku wiejskim oraz drugi plac zabaw przy szkole podstawowej. W sołectwie działa Szkoła Podstawowa im. Powstańców Wielkopolskich z Oddziałem Przedszkolnym, Filia Biblioteki Publicznej w Miałach oraz Izba Historii Regionalnej.

W sołectwie działa kilka organizacji pozarządowych Stowarzyszenie Rozwoju Lokalnego, Koło Pracy Twórczej „Puszcza” w Miałach, Koło Gospodyń Wiejskich „Wrzos”, Towarzystwo Pamięci Powstania Wielkopolskiego, OSP Miały, Młodzieżowa Drużyna OSP Miały, Koło Pracy Twórczej, Klub Seniora „Milanka”, KS „Victoria” Miały. Środki na działalność prospołeczną zapewnia: fundusz sołecki, realizacja wniosków do budżetu gminy, konkursy grantowe. Komunikacja w sołectwie odbywa się głównie za pośrednictwem portali społecznościowych, tablic informacyjnych oraz kurend.

Sporządziła: Nina Kropidłowska




**Droga gminna prowadząca do miejscowości**



**Droga gminna przebiegająca przez centrum**



**Plac zabaw**



**Siłownia**



**Kościół Rzymskokatolicki pw. św. Antoniego**



**Krzyż przydrożny**



**OSP Miały**



**Sala wiejska**



**Przystanek PKP w centrum wsi**



**Budynek Szkoły Podstawowej**



**Tablice edukacyjne**



**Tablice pamiątkowe**

#### IV. ANALIZA ZASOBÓW

ANALIZA ZASOBÓW – część I					
RODZAJ ZASOBU*		Opis (nazwanie) zasobu jakim wieś/miejscowość dysponuje	Znaczenie zasobu (odpowiednio wstaw X)		
			MAŁE	DUŻE	WYRÓŻNIA JĄCE
PRZYRODNICZY	walory krajobrazu, rzeźby terenu	Wieś znajduje się w środku Puszczy Noteckiej otoczona lasami oraz łąkami			X
	stan środowiska	Czyste powietrze, bez zagrożenia zakażenia pochodzenia przemysłowego			X
	walory klimatu	Umiarkowany			X
	walory szaty roślinnej	Lasy mieszane głównie sosny oraz brzozy		X	
	cenne przyrodniczo obszary lub obiekty	Obszar Natura 2000,		X	
	świat zwierzęcy (ostoje, siedliska)	Zwierzyna leśna: sarny, dziki, jelenie, lisy Zwierzyna polna : zające, kuropatwy, żurawie		X	
	wody powierzchniowe (cieki, rzeki, stawy)	Jeziora Główni, Święte, Zdręczno, Wielkie. Przez wieś przepływa rzeka Miała.		X	
	wody podziemne	Niezidentyfikowane			
	gleby	Klasa gleb, w większości kl. IV i V, niewielkie ilości klasy III	X		
	kopaliny	Niezidentyfikowane			
	walory geotechniczne	Niezidentyfikowane			
KULTUROWY	walory architektury	Typ budowy – przeważają zwarta przy drogach. Domy murowane, nieliczne domy drewniane oraz z czerwonej cegły.		X	
	walory przestrzeni publicznej	Świetlica wiejska, Szkoła podstawowa z oddziałem przedszkolnym, Kościół neogotycki, park pełniący funkcje rynku, boisko piłkarskie z szatniami i trybunami, figura Matki Boskiej			X
	walory przestrzeni prywatnej	Domy jednorodzinne, domy w zabudowie bliźniaczej, budynki wielorodzinne, 3 bloki		X	
	zabytki i pamiątki historyczne	Kościół parafialny neogotyk z 1909 roku, dworzec kolejowy wraz z tablicą upamiętniającą zdobycie 6 stycznia 1919 roku przez Powstańców Wielkopolskich., cmentarz ewangelicki		X	
	osobliwości kulturowe	Uroczyste Obchody Powstania Wielkopolskiego, wywieszone flagi na słupach wzdłuż ulicy Powstańców Wielkopolskich, Bieg Sylwestrowy		X	
	miejsca, osoby i przedmioty kultu	Cmentarz parafialny, przydrożne krzyże na krańcach wsi Miał 2 szt, figurka NMP w pobliżu szkoły, głaz pamiątkowy ku czci Powstańców Wielkopolskich, rzeźba drwała z puszczy oraz pszczelarza przy budynku szkoły, ławka z powstańcem		X	
	święta, odpusty, pielgrzymki	Wszystkie kościelne: różańcowe, majowe przy krzyżu, oktawa, procesja Bożego Ciała, procesja drogi krzyżowej, odpust parafialny		X	
	tradycje, obrzędy, gwara	Bieg Sylwestrowy Święcenie potraw, droga krzyżowa spod kościoła parafialnego do cmentarza.		X	
	legandy, podania i fakty historyczne	Legenda o jeziorze Świętym	X		

	przekazy literackie	Niezidentyfikowane			
	ważne postacie i przekazy historyczne	Powstańcy Wielkopolscy		X	
	specyficzne nazwy	Kozi Rynek, Na „Merkurym”, Badyszczele, Sikurki	X		
	specyficzne potrawy	Niezidentyfikowane			
	dawne zawody	Kowal	X		
	zespoły artystyczne, twórcy	Niezidentyfikowane			
<b>ANALIZA ZASOBÓW – część II</b>					
<b>RODZAJ ZASOBU</b>		<b>Opis (nazwanie) zasobu jakim wieś/miejscowość dysponuje</b>	<b>Znaczenie zasobu (odpowiednio wstaw X)</b>		
			MAŁE	DUŻE	WYRÓŻNIĄ JĄCE
<b>OBIEKTY I TERENY</b>	działki pod zabudowę mieszkaniową	Występują	X		
	działki pod domy letniskowe	Występują	X		
	działki pod zakłady usługowe i przemysł	Występują	X		
	pustostany mieszkaniowe	Pojedyncze budynki prywatne	X		
	pustostany poprzemysłowe	Pojedyncze budynki prywatne	X		
	tradycyjne nieużytkowane obiekty gospodarskie (stodoły, spichlerze, kuźnie, młyny, itp.)	Niezidentyfikowane			
<b>INFRASTRUKTURA SPOŁECZNA</b>	placze publicznych spotkań, festynów	Teren przy boisku piłkarskim			X
	sale spotkań, świetlice, kluby	Świetlica wiejska, Remiza OSP			X
	miejsca uprawiania sportu	Boisko piłkarskie KS Victoria Miały, Siłownia plenerowa przy ulicy Fabrycznej oraz przy boisku wiejskim, Sala wiejska			X
	miejsca rekreacji	Plac zabaw przy ulicy Mężykowskiej Plac zabaw przy szkole podstawowej			X
	ścieżki rowerowe, szlaki turystyczne	Szlak pieszy Miały – Sieraków Szlaki kajakowe Ścieżka rowerowa do cmentarza			X
	szkoły	Szkoła Podstawowa im. Powstańców Wielkopolskich w Miałach			X
	przedszkola	Oddział Przedszkolny przy Szkole Podstawowej w Miałach			X
	biblioteki	Filia Biblioteki Publicznej w Miałach		X	
	placówki opieki społecznej	Miejsko – Gminny Ośrodek Pomocy Społecznej w Wieleniu			
	placówki służby zdrowia	Nie występuje			
	<b>INFRASTRUKTURA TECHNICZNA</b>	wodociąg, kanalizacja	Nie występuje		
drogi (nawierzchnia, oznakowanie oświetlenie)		Droga wojewódzka 135, trasa łączy Wielień z Sierakowem (stan drogi dobry). Drogi w Sołectwie częściowo pokryte asfaltem, zabytkową kostką brukową wzdłuż ulicy Powstańców Wielkopolskich. Większość dróg dojazdowych do posesji jest nieutwardzonych. Drogi polne oraz leśne. Oświetlone są główne ulice.			X

	chodniki, parkingi,	Chodniki przy drodze wojewódzkiej, przy ulicy Drzymaly, Wronieckiej oraz Mężykowskiej (kostka brukowa)		X	
	sieć telefoniczna i dostępność Internetu	100% dostępności telefonii i Internetu. Internet komórkowy, kablowy światłowód			X
	telefon komórkowa	100% dostępności			X
	Internet szerokopasmowy	Antena Orange oraz Plus		X	
	transport publiczny: a) kolej (przystanki) b) autobus (przystanki)	Stacja kolejowa w Miałach po remoncie			X
		Przystanek autobusowy, brak uczęszczanej linii		X	
	inne				

### ANALIZA ZASOBÓW – część III

RODZAJ ZASOBU		Opis (nazwanie) zasobu jakim wieś/miejscowość dysponuje	Znaczenie zasobu (odpowiednio wstaw X)		
			MAŁE	DUŻE	WYRÓŻNIAJĄCE
GOSPODARKA, ROLNICTWO	miejsca pracy (gdzie, ile?)	Tartak, sklepy. Większość mieszkańców dojeżdża do Wronek, Szamotuł, Wielenia, Czarnkowa oraz Poznania		X	
	znane firmy produkcyjne i zakłady usługowe i ich produkty	Branża handlowa, branża drzewna, branża turystyczno-rekreacyjna		X	
	gastronomia	Restauracja, Bistro		X	
	miejsca noclegowe	Agroturystyka, Restauracja i hotel, Pole namiotowe		X	
	gospodarstwa rolne	Występują w małej ilości.	X		
	uprawy hodowle	Niezidentyfikowane			
	możliwe do wykorzystania odpady produkcyjne	Niezidentyfikowane			
	zasoby odnawialnych energii	Panele fotowoltaiczne i solary		X	
ŚRODKI FINANSOWE I POZYSKIWANIE FUNDUSZY	środki udostępniane przez gminę i/lub powiat	Fundusz sołecki, realizacja wniosków do budżetu gminy, konkursy grantowe.			X
	środki wypracowywane	Zgromadzony materiał budowlany w postaci kostki brukowej, który zostanie wykorzystany na potrzeby wsi.	X		
MIESZKAŃCY (KAPITAŁ SPOŁECZNY I LUDZKI)	autorytety i znane postacie we wsi/miejscowości	Powstańcy Wielkopolscy 1918-1919		X	
	krajanie znani w regionie, w kraju i zagranicą	Powstańcy Wielkopolscy 1918-1919		X	
	osoby o specyficznej lub ważnej wiedzy i umiejętnościach, m.in. studenci	Opiekun Izby Historii Regionalnej w Miałach, działacz Zarządu Głównego Towarzystwa Powstania Wielkopolskiego 1918-1919		X	
	przedsiębiorcy, sponsorzy	Firmy z branży: drzewnej, handlowej, gastronomicznej, noclegowej, turystycznej, agroturystycznej.		X	
	osoby z dostępem do Internetu i umiejętnościach informatycznych	Większość mieszkańców posiada dostęp do Internetu światłowodowego.		X	
	pracownicy nauki	Niezidentyfikowane		X	
	związki i stowarzyszenia	Stowarzyszenie Rozwoju Lokalnego, Koło Pracy Twórczej „Puszcza” Koło Gospodyń Wiejskich „Wrzos”,		X	

		Towarzystwo Pamięci Powstania Wielkopolskiego, OSP Miały, Młodzieżowa Drużyna OSP Miały, Koło Pracy Twórczej, Klub Seniora „Milanka”, KS „Victoria” Miały			
	kontakty zewnętrzne (np. z mediami)	Przez Gminę Wieleń	X		
	współpraca zagraniczna i krajowa	Przez Gminę Wieleń	X		
INFORMACJE DOSTĘPNE O WSI	publikatory, lokalna prasa	Portal informacyjny Miasta i Gminy Wieleń, Biuletyn informacyjny Gminy Wieleń		X	
	książki, przewodniki	Niezidentyfikowane			
	strony www	- <a href="http://www.mialy.pl">www.mialy.pl</a> - FB Sołectwo Miały - FB KGW „Wrzos” w Miałach - FB Stowarzyszenie Rozwoju Lokalnego w Miałach - FB OSP Miały - FB Młodzieżowa Drużyna Pożarnicza OSP Miały - FB Towarzystwo Pamięci Powstania Wielkopolskiego - FB KS „Victoria” Miały - FB Szkoła Podstawowa im. Powstańców Wielkopolskich w Miałach - FB MIAŁY MINI MIASTECZKO		X	

**Zasoby** – wszelkie elementy materialne i niematerialne wsi i związanego z nią obszaru, które mogą być wykorzystane obecnie ładź w przyszłości w realizacji publicznych bądź prywatnych przedsięwzięć odnowy wsi. Zwrócić uwagę na elementy specyficzne i rzadkie (wyróżniające wieś). *Opracowanie: Ryszard Wilczyński*

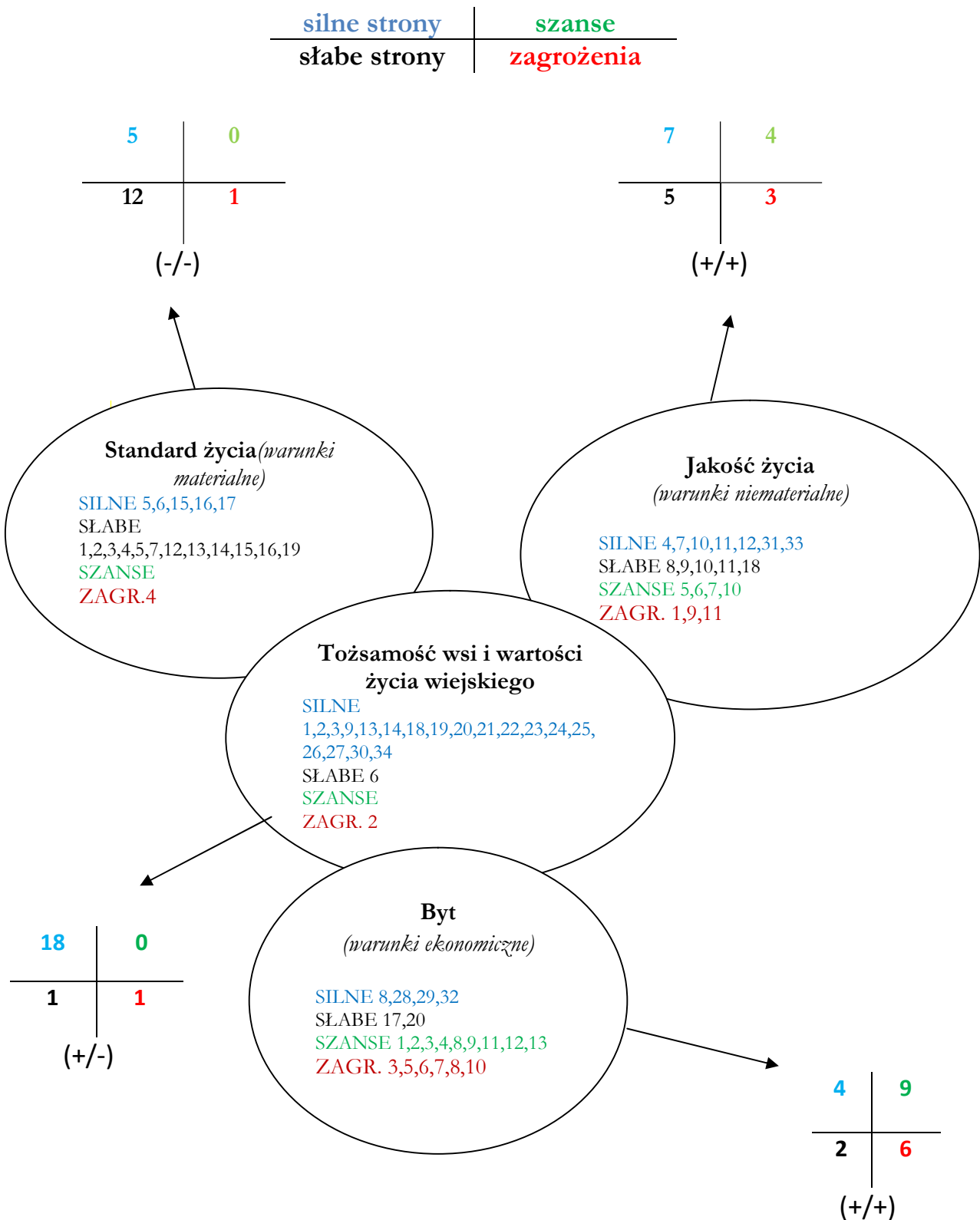


## V. ANALIZA SWOT

<b>SILNE STRONY</b> (atuty wewnętrzne)	<b>SŁABE STRONY</b> (słabości wewnętrzne)
<ol style="list-style-type: none"> <li>1. Walory turystyczne i krajobrazowe wsi, atrakcyjne położenie w samym sercu Puszczy Noteckiej T</li> <li>2. Bogactwo wód oraz terenów zielonych T</li> <li>3. Bogate runo leśne (grzyby, owoce leśne) T</li> <li>4. Nieskażone środowisko J</li> <li>5. Sala wiejska, aktywna działalność: kulturotwórcza, integracyjna, sportowa S</li> <li>6. Boisko sportowe z szatniami oraz trybunami S</li> <li>7. Dobra komunikacja kolejowa, trasa: Poznań – Szczecin J</li> <li>8. Promocja wsi poprzez stronę internetową: <a href="http://www.mialy.pl">www.mialy.pl</a> oraz portale społecznościowe B</li> <li>9. Pielęgnowanie tradycji sportowych poprzez organizację biegu sylwestrowego (najstarszej imprezy biegowej w Polsce w dniu sylwestra od 1976 r.) T</li> <li>10. Aktywna działalność klubu piłkarskiego Victoria Miały J</li> <li>11. Organizacja imprez sportowych, turniejów J</li> <li>12. Prężnie działające organizacje społeczne i liczne inicjatywy integracyjne realizowane w ciągu roku z udziałem: OSP, Młodzieżowej Drużyny Pożarniczej, KGW „Wrzos”, Stowarzyszenia Rozwoju Lokalnego, KS „Victoria”, Mialskiego Koła Towarzystwa Pamięci Powstania Wielkopolskiego 1918-1919, Koła Pracy Twórczej „Puszcza”, Klubu Seniora „Milanki”, SP Miały z oddziałem przedszkolnym J</li> <li>13. Istniejąca jednostka Ochotniczej Straży Pożarnej z wieloletnimi tradycjami (rok utworzenia 1923) T</li> <li>14. Izba Historii Regionalnej, promowanie historii rękodziela poprzez działalność Koła Pracy Twórczej T</li> <li>15. Szkoła Podstawowa im. Powstańców Wielkopolskich S</li> <li>16. Oddział Przedszkolny przy SP Miały S</li> <li>17. Filia biblioteczna przy SP Miały S</li> <li>18. Skwer Powstańców Wielkopolskich, tablice informacyjne i ławeczka powstańca T</li> <li>19. Drewniane rzeźby pszczelarza i drwala, Tablica pamiątkowa na 105 rocznicę walk powstańczych w Puszczy Noteckiej, Kamień upamiętniający 70 rocznicę wybuchu Powstania Wielkopolskiego 1918-1919 T</li> <li>20. Tablice edukacyjne poświęcone konspiracji w Puszczy Noteckiej 1939-1945 T</li> <li>21. Pałac z początku XXI wieku w stylu Art. Deco T</li> <li>22. Stara chałupa konstrukcji zrębowej z wieku XVIII T</li> <li>23. Dąb wolności Bronisława Komorowskiego T</li> <li>24. Kulturowanie tradycji religijnych i obchodów historycznych T</li> <li>25. Zabytkowy kościół w stylu neogotyku z 1909 roku T</li> <li>26. Figura Maryjna oraz krzyże przydrożne na ulicy Fabrycznej i Mężykowskiej T</li> <li>27. Cmentarz parafialny i ewangelicki T</li> <li>28. Lokale gastronomiczne i sklepy spożywcze B</li> <li>29. Agroturystyka i zaplecze noclegowe B</li> <li>30. Szlak kajakowy im. Jana Pawła II T</li> <li>31. Przystań kajakowa i pole biwakowe J</li> <li>32. Tartak (miejsca pracy) B</li> <li>33. Staw hodowlany z możliwością wędkowania J</li> <li>34. Zapora wodna na rzece Miałą, z malowniczym korytarzem rzeczonym T</li> </ol>	<ol style="list-style-type: none"> <li>1. Nie występuje skanalizowanie wsi S</li> <li>2. Niewystarczająca ilość lamp S</li> <li>3. Część istniejącego oświetlenia wymaga modernizacji S</li> <li>4. Świetlica wiejska wymaga gruntownego remontu S</li> <li>5. Niewystarczające wyposażenie placu zabaw S</li> <li>6. Zły stan parku przy ul. Fabrycznej (park przy zabytkowym pałacu) T</li> <li>7. Zła jakość dróg gminnych S</li> <li>8. Nie występuje komunikacja autobusowa J</li> <li>9. Niski poziom integracji społeczności lokalnej oraz mała aktywność społeczeństwa na rzecz wspólnych działań dla poprawy warunków i jakości życia J</li> <li>10. Teren przy jeziorze wymagający rewitalizacji J</li> <li>11. Nie posiadamy zadaszonych miejsc w plenerze do organizacji imprez integracyjnych J</li> <li>12. Obiekty rekreacyjno-sportowe wymagają rewitalizacji i rozbudowy S</li> <li>13. Niedoposażone boisko sportowe S</li> <li>14. Zaniechanie melioracji rowów oraz czyszczenia rzeki Miałą i okolicznych jezior S</li> <li>15. Brak ścieżek rowerowych S</li> <li>16. Brak miejsc do rekreacji i wypoczynku S</li> <li>17. Brak logo wsi i materiałów promocyjnych B</li> <li>18. Brak monitoringu wizyjnego na terenach najbardziej zagrożonych wandalizmem (sala wiejska, OSP, SP, park, plac zabaw, boisko) J</li> <li>19. Niewystarczająca ilość chodników S</li> <li>20. Zbyt mała ilość środków finansowych będących w dyspozycji lokalnych organizacji pozarządowych, które umożliwiałyby samodzielną realizację planów B</li> </ol>

<p style="text-align: center;"><b>SZANSE</b> (okazje zewnętrzne płynące z otoczenia)</p>	<p style="text-align: center;"><b>ZAGROŻENIA</b> (zagrożenia płynące z otoczenia)</p>
<ol style="list-style-type: none"> <li>1. Wzrost zainteresowania obszarami wiejskimi patrząc przez pryzmat wypoczynku w zgodzie z naturą np. agroturystyka B</li> <li>2. Sponsorzy wspomagający finansowanie lokalnych imprez B</li> <li>3. Programy dotacyjne wspierające rozwój wsi B</li> <li>4. Możliwość pozyskiwania środków zewnętrznych na integrację mieszkańców oraz organizację wydarzeń kulturalnych B</li> <li>5. Współpraca z ościennymi sołectwami J</li> <li>6. Wzrastające zainteresowanie społeczeństwa kontaktem z przyrodą, trend na aktywny wypoczynek i organizację wydarzeń sportowych J</li> <li>7. Wytyczenie szlaków turystycznych – obszar Natura 2000 J</li> <li>8. Zwiększenie atrakcyjności wsi przez usługi turystyczne B</li> <li>9. Zwiększenie ilości turystów B</li> <li>10. Zwiększenie integracji mieszkańców J</li> <li>11. Wzrost rozpoznawalności wsi poprzez stronę internetową, media społecznościowe, własne materiały reklamowe B</li> <li>12. Powstanie nowych miejsc pracy dzięki rozwojowi turystyki B</li> <li>13. Rozwój małych i średnich przedsiębiorstw B</li> </ol>	<ol style="list-style-type: none"> <li>1. Zanieczyszczenie rowów i wód powierzchniowych J</li> <li>2. Niszczący stan zabytków i punktów pamiątkowych T</li> <li>3. Duża konkurencja w zakresie pozyskiwania środków finansowych na cele publiczne B</li> <li>4. Pogorszenie jakości dróg gminnych S</li> <li>5. Niestarczające środki budżetowe na działania inwestycyjne B</li> <li>6. Niska opłacalność rolnictwa B</li> <li>7. Wzrost cen robót budowlanych, problemy z zaangażowaniem wykonawców związane z obecną sytuacją gospodarczą i na rynku pracy – zagrożenie niewykonania zaplanowanych inwestycji B</li> <li>8. Skomplikowane, czasochłonne i kosztowne procedury realizowania projektów B</li> <li>9. Zmniejszająca się ilość połączeń kolejowych J</li> <li>10. Postępująca migracja ludzi młodych B</li> <li>11. Brak dostępu do komunikacji miejskiej jako przeszkoda dla seniorów w życiu codziennym i społecznym J</li> </ol>

## VI. ANALIZA POTENCJAŁU ROZWOJOWEGO WSI/MIEJSCOWOŚCI



## VII. WNIOSKI Z ANALIZY

### Standard życia (warunki materialne) (-/-)

Wnioski: Obszar ten prezentuje wyniki negatywne w obszarze wewnętrznym i zewnętrznym. Obszar Standard życia wsi Miały posiada silne strony w postaci dobrej komunikacji kolejowa (trasa: Poznań – Szczecin) oraz istniejącej infrastruktury wspierającej rozwój społeczności (świetlica, place zabaw, siłownia, boisko sportowe, świetłowod, szkoła) Jednakże infrastruktura drogowa i okolo drogowa negatywnie wpływa na ten obszar. Remont świetlicy i OSP oraz zabytkowy park stanowią istotne wyzwania. Szanse na rozwój obejmują możliwość pozyskania funduszy na modernizację oraz rozwój infrastruktury drogowej i edukacyjnej.

Rekomendacje: Inwestycje w infrastrukturę drogową i społeczną, aby poprawić komfort życia mieszkańców, remont dróg, modernizacja sali wiejskiej. Remont sali wiejskiej wraz z jej wyposażeniem, umożliwiłby organizację większej ilości różnorodnych wydarzeń społecznych. Wykorzystanie szans inwestycyjnych: pozyskiwanie funduszy na rozwój infrastruktury: aplikowanie o środki z programów krajowych i lokalnych. Rekomenduje się udział w konkursie „Pięknieje Wielkopolska Wieś” i złożenie wniosku na remont świetlicy.

### Jakość życia (warunki niematerialne i duchowe) (+/+)

Wnioski: Obszar wewnątrz i zewnątrz na plusie. Obszar ten charakteryzuje się silnymi stronami, takimi jak nieskażone środowisko, dobra komunikacja kolejowa oraz atrakcyjne przyrodniczo okolice, które znacząco podnoszą jakość życia mieszkańców. Jednakże, istnieją istotne słabości związane z niską aktywnością i niskim poziomem integracji mieszkańców. Szanse na rozwój tego obszaru obejmują wykorzystanie panującego trendu na aktywny wypoczynek, oraz możliwość współpracy z lokalnymi instytucjami i organizacjami.

Rekomendacje: Organizacja warsztatów, spotkań oraz wydarzeń kulturalnych mających na celu zacieśnienie więzi między mieszkańcami oraz współpracę z ościennymi sołectwami Aby wzmocnić ten obszar, należy pozyskać środki na stworzenie atrakcyjnych form spędzania wolnego czasu dla mieszkańców. Można to osiągnąć poprzez działające na terenie sołectwa organizacje pozarządowe i złożenie wniosku w konkursie „Nasza wieś naszą wspólną sprawą” w celu realizacji projektu aktywizującego lokalną społeczność. Nawiązanie partnerstwa z UM Wieleń oraz Lokalną Grupą Działania w celu realizacji wspólnych projektów.

### Tożsamość wsi i wartości życia wiejskiego (+/-)

Wnioski: Obszar Tożsamość to najmocniejszy obszar wsi. Obszar jest wewnątrz pozytywny. Mieszkańcy wskazali jedno zagrożenie w tym obszarze. Miały posiadają silne fundamenty w postaci bogatej historii, tradycji oraz miejsc pamięci. Silne strony to Izba Historii Regionalnej, promująca historię i rękodzieło, kultywowanie tradycji religijnych i obchodów historycznych, zabytkowy kościół oraz organizacja biegu sylwestrowego (najstarsza impreza biegowa w Polsce). Niemniej jednak, brak odpowiednich środków finansowych oraz działań kulturalnych ogranicza rozwój tożsamości lokalnej. Szanse na wzmocnienie tożsamości obejmują możliwość pozyskania funduszy na rewitalizację zabytków oraz współpracę z lokalnymi instytucjami i organizacjami.

Rekomendacje: Kultywowanie i promocja tradycji lokalnych. Regularne organizowanie festynów, warsztatów rękodzielniczych oraz innych wydarzeń kulturalnych, które będą promować lokalne tradycje i wartości. Współpraca z parafią oraz lokalną prasą w celu promowania wydarzeń kulturalnych i tradycji. Kooperacja organizacji pozarządowych działających w sołectwie. Aplikowanie o środki zewnętrzne na ochronę tradycji oraz udział w konkursie „Nasza wieś naszą wspólną sprawą” w celu wsparcia inicjatyw kulturalnych.

### Byt (warunki ekonomiczne) (+/+)

Wnioski: Obszar ten ma wyniki pozytywny wewnątrz i zewnątrz. Obszar bytu wykazuje znaczny potencjał dzięki obecności miejsc pracy, możliwości rozwoju gospodarstw rolnych oraz atrakcyjnej lokalizacji turystycznej. Jednakże niska opłacalność produkcji rolnej oraz migracja młodzieży stanowią poważne wyzwania ekonomiczne. Szanse na rozwój obejmują możliwość pozyskania funduszy na rozwój budownictwa jednorodzinne, agroturystyki oraz współpracę z lokalnymi organizacjami.

Rekomendacje: Rozwój agroturystyki i turystyki rowerowej. Inwestycje w agroturystykę: Otwarcie i rozwój agroturystyk, wykorzystanie darów lasu i lokalnych atrakcji. Wsparcie dla rolników: Szkolenia dla rolników z zakresu agroturystyki oraz pozyskiwania środków na rozwój działalności. Zwiększenie promocji sołectwa poprzez kampanie marketingowe, wykorzystanie lokalnej prasy oraz mediów społecznościowych do promowania atrakcji turystycznych.

## VIII. WIZJA MIEJSCOWOŚCI (hasłowa i opisowa):

### „Puszczy wielbiciele, potencjału wiele, borowik biały – odwiedź Miałę!”

Chcąc zwiedzić Puszcę Notecką trafiliśmy do położonej wśród lasów, jezior i rzek wsi Miałę. Jest to nowoczesna miejscowość posiadająca dobrze oświetlone ulice oraz utwardzone ciągi komunikacyjne dla pieszych i zmotoryzowanych. Widoczny jest rozwój gospodarczy przy zachowaniu puszczańskiego charakteru wsi. Nowoczesna linia kolejowa przebiegająca przez Miałę jest oknem na świat dla mieszkańców i pozwala na podejmowanie pracy poza miejscem zamieszkania bez konieczności wyprowadzania się. Miejscowość jest w ciekawy sposób oznakowana, a znajdujące się kilku miejscach tablice informacyjne ułatwiają poruszanie się i odnalezienie ciekawych miejsc zlokalizowanych we wsi i poza nią. Jednym z nich jest Szlak Powstańców Wielkopolskich obrazujący historię wsi w nowoczesny sposób poprzez możliwość zeskanowania kodu QR i odsłuchania niesamowitych historii. Spacerując, co chwilę spotykamy innych turystów korzystających z oferty noclegowej, gastronomicznej oraz rekreacyjnej wsi. Rozwój turystyki przyciąga każdego roku kolejne grupy turystów, dając pracę i szansę na rozwój lokalnej społeczności. Drugą z najbardziej popularnych atrakcji jest spływ kajakowy Jana Pawła II, który kończy się właśnie w Miałach w centrum wioski. Jest to od wielu lat promowany Szlak Kajakowy JP II. Turyści z całej Polski przyjeżdżają, aby spędzić aktywnie czas na wodzie, wśród pięknych jezior i lasów. W Miałach działa prężnie działająca i rozwijająca się wypożyczalnia kajaków, która kompleksowo organizuje spływy kajakowe oraz imprezy integracyjne. Posiada także własne pole biwakowe co zachęca turystów do odwiedzenia naszej wsi. W sezonie jesiennym turyści tłumnie przyjeżdżają do Miałów na grzyby i chętnie korzystają z usług lokalnej agroturystyki i gastronomii.

Na koniec wycieczki trafiamy na coroczny festyn pod nazwą "Puszczy wielbiciele, potencjału wiele, borowik biały - odwiedź Miałę!", który potwierdza, że lokalne społeczeństwo kultywuje tradycje wsi. Miejsce, gdzie odbywa się festyn to nowo wybudowany amfiteatr z sanitariatami zlokalizowany przy obiekcie sportowym. Mieszkańcy dumnie opowiadają o licznych spotkaniach, imprezach i festynach organizowanych na terenie wsi. W okresie letnim imprezy odbywają się w plenerze, natomiast w czasie zimowym do dyspozycji mieszkańców jest wyremontowana świetlica wiejska z nowym zapleczem kuchennym i to tam odbywają się różnego rodzaju zajęcia dla dzieci, młodzieży i seniorów. Widoczna jest integracja społeczna polegająca na współpracy różnych instytucji, stowarzyszeń i kół działających na terenie wsi. Warto mieszkać w Miałach lub chociaż odwiedzać tę uroczą i ciekawą wieś.

## IX. PROGRAM DŁUGOTERMINOWY ODNOWY WSI/MIEJSCOWOŚCI

Wizja wsi/miejscowości (hasłowa): „**Puszczy wielbiciele, potencjału wiele, borowik biały – odwiedź Miałę!**”

I. Plan rozwoju			II. Program rozwoju
1. CELE Co trzeba osiągnąć by urzeczywistnić wizję naszej wsi?	2. Co nam pomoże osiągnąć cele? (zasoby, silne strony, szanse)	3. Co nam może przeszkodzić? (słabe strony, zagrożenia)	Projekty, przedsięwzięcia jakie wykonamy?
	ZASOBY których użyjemy ATUTY silne strony i szanse jakie wykorzystamy	BARIERY Słabe strony jakie wyeliminujemy Zagrożenia jakich unikniemy	
<b>A. TOŻSAMOŚĆ WSI I WARTOŚCI ŻYCIA WIEJSKIEGO</b>			
1. <b>Zachowanie dziedzictwa kulturowego</b>	Prężnie działające organizacje społeczne i liczne inicjatywy integracyjne realizowane w ciągu roku z ich udziałem Walory turystyczne i historyczne wsi, atrakcyjne położenie w samym sercu Puszczy Noteckiej. Programy dotacyjne wspierające rozwój wsi.	Niski poziom integracji społeczności lokalnej oraz mała aktywność społeczeństwa na rzecz wspólnych działań Zbyt mała ilość środków finansowych będących w dyspozycji lokalnych organizacji pozarządowych, które umożliwiłyby samodzielną realizację planów. Postępująca migracja ludzi młodych.	1.1 Ścieżki rowerowe – Szlak Powstańców Wielkopolskich 1.2 Stworzenie ścieżki edukacyjno-historycznej z rzeźbami tematycznymi dla danych miejsc rozmieszczonych we wsi 1.3 Posadowienie tablic o walorach historycznych i przyrodniczych 1.4 Zakup strojów dla KWG 1.5 Renowacja, oczyszczenie oraz oznakowanie kajakowego szlaku Jana Pawła II i zakup małej infrastruktury (pomosty, zejścia przy wodzie) 1.6 Obchody Rocznicy Powstania Wielkopolskiego.
2. <b>Kultywowanie więzi pokoleniowych</b>			2.1 Zajęcia aktywizujące i integracyjne dla dzieci, młodzieży i seniorów 2.2 Bieg Sylwestrowy – najstarsza impreza biegowa w Polsce w dniu sylwestra od 1976 r. 2.3 Organizacja corocznego spływu kajakowego szlakiem Jana Pawła II dla mieszkańców wsi, zakończonego imprezą integracyjną

<b>1.CELE</b> Co trzeba osiągnąć by urzeczywistnić wizję naszej wsi?	<b>2. Co nam pomoże osiągnąć cele?</b> (zasoby, silne strony, szanse)	<b>3. Co nam może przeszkodzić?</b> (słabe strony, zagrożenia)	<b>Projekty, przedsięwzięcia jakie wykonamy?</b>
<b>ZASOBY</b> których użyjemy <b>ATUTY</b> silne strony i szanse jakie wykorzystamy	<b>BARIERY</b> Słabe strony jakie wyeliminujemy Zagrożenia jakich unikniemy		
<b>B. STANDARD ŻYCIA</b>			
<b>1. Poprawa stanu infrastruktury społecznej</b>	Świetlica wiejska Teren przy jeziorze Kompleks sportowo – rekreacyjny Programy dotacyjne wspierające rozwój wsi. Zaangażowanie mieszkańców w życie wsi. Dobra współpraca z władzami gminy, programy wspierające rozwój infrastruktury turystyczno-rekreacyjnej.	Zbyt mała ilość środków finansowych będących w dyspozycji lokalnych organizacji pozarządowych, które umożliwiłyby samodzielną realizację planów.  Duża konkurencja w zakresie pozyskiwania środków finansowych na cele publiczne. Skomplikowane, czasochłonne i kosztowne procedury realizowania projektów.	1.1 Remont świetlicy / modernizacja sali wiejskiej 1.2 Doposażenie kuchni w sali wiejskiej 1.3 Budowa amfiteatru z sanitariatami 1.4 Park linowy 1.5 Zagospodarowanie terenu przy jeziorze – miejsce rekreacji i wypoczynku 1.6 Rozbudowa i doposażenie kompleksu sportowo-rekreacyjnego 1.7 Budowa parkingu przy terenie sportowo-rekreacyjnym 1.8 Zakup małej architektury (altanki, ławki, stoły) 1.9 Rozbudowa i doposażenie placu zabaw 1.10 Zakup stojaków rowerowych 1.11 Budowa wiaty rekreacyjnej 1.12 Zakup sceny plenerowej/ podestów plenerowych.
<b>2. Poprawa stanu infrastruktury drogowej</b>			2.1 Budowa chodników przy drogach gminnych w obrębie wsi 2.2 Budowa oświetlenia 2.3 Poprawa stanu nawierzchni dróg gruntowych 2.4 Budowa, rozbudowa oświetlenia 2.5 Utwardzenie dróg dojazdowych
<b>3. Poprawa bezpieczeństwa</b>			3.1 Instalacja monitoringu w miejscach publicznych 3.2 Montaż progów zwalniających

<b>1.CELE</b> Co trzeba osiągnąć by urzeczywistnić wizję naszej wsi?	<b>2. Co nam pomoże osiągnąć cele?</b> (zasoby, silne strony, szanse)	<b>3. Co nam może przeszkodzić?</b> (słabe strony, zagrożenia)	<b>Projekty, przedsięwzięcia jakie wykonamy?</b>
<b>ZASOBY</b> których użyjemy <b>ATUTY</b> silne strony i szanse jakie wykorzystamy	<b>BARIERY</b> Słabe strony jakie wyeliminujemy <b>Zagrożenia</b> jakich unikniemy		
<b>C. JAKOŚĆ ŻYCIA</b>			
<b>1. Pogłębienie integracji społecznej mieszkańców</b>	Sponsorzy wspomagający finansowanie lokalnych imprez.  Możliwość pozyskiwania środków zewnętrznych na integrację mieszkańców oraz organizację wydarzeń kulturalnych. Prężnie działające organizacje społeczne i liczne inicjatywy integracyjne realizowane w ciągu roku.	Nie posiadamy zadaszonych miejsca w plenerze do organizacji imprez integracyjnych.  Świetlica wiejska wymaga gruntownego remontu.  Niski poziom integracji społeczności lokalnej oraz mała aktywność społeczeństwa.  Obiekty rekreacyjno-sportowe wymagają rewitalizacji i rozbudowy.	1.1 Organizowanie cyklicznych spotkań integracyjnych dla mieszkańców wsi (np. Dzień Kobiet, Dzień Dziecka, Festyn Rodzinny pod hasłem „Puszczy wielbiciele, potencjału wiele, borowik biały – odwiedź Miałę!”, Święto Pyry) 1.2 Organizacja wycieczek tematycznych 1.3 Mecze piłkarskie tematyczne 1.4 Organizacja turniejów tenisa stołowego 1.5 Kino plenerowe 1.6 Ogniska integracyjne 1.7 Zawody wędkarskie 1.8 Klub Seniora 1.9 Zajęcia dla dzieci
<b>2. Promowanie zdrowego trybu życia</b>			2.1 Organizacja rajdu rowerowego 2.2 Zumba i fitness 2.3 Eventy promujące zdrowy tryb życia 2.4 Warsztaty kulinarne 2.5 Spotkania z dietetykiem



<b>1.CELE</b> Co trzeba osiągnąć by urzeczywistnić wizję naszej wsi?	<b>2. Co nam pomoże osiągnąć cele?</b> (zasoby, silne strony, szanse)	<b>3. Co nam może przeszkodzić?</b> (słabe strony, zagrożenia)	<b>Projekty, przedsięwzięcia jakie wykonamy?</b>
<b>ZASOBY</b> których użyjemy <b>ATUTY</b> silne strony i szanse jakie wykorzystamy	<b>BARIERY</b> Słabe strony jakie wyeliminujemy Zagrożenia jakich unikniemy		
<b>D. BYT</b>			
<b>1. Promocja miejscowości poprzez zwiększenie dostępności atrakcji turystycznych.</b>	Wzrost rozpoznawalności wsi poprzez stronę internetową, media społecznościowe.  Programy dotacyjne wspierające rozwój wsi.	Zbyt mała ilość środków finansowych będących w dyspozycji lokalnych organizacji pozarządowych, które umożliwiłyby samodzielną realizację planów.  Niestarczające środki budżetowe na działania inwestycyjne.	1.1 Opracowanie logo i zakup materiałów promocyjnych 1.2 Witacze wioski 1.3 Wydanie broszury, ulotek, biuletynów promujących wieś i atrakcje turystyczne 1.4 Tablica informacyjna o dostępnych usługach turystycznych 1.5 Filmiki promocyjne wsi 1.6 Zakup gadżetów promujących sołectwo
<b>2. Zakup wyposażenia do organizacji imprez integracyjnych.</b>		Niewykorzystany potencjał turystyczny.	2.1 Zakup namiotu plenerowego 2.2 Zakup nagłośnienia i sceny do organizacji imprez integracyjnych 2.3 Zakup zamku dmuchanego dla dzieci 2.4 Zakup kuchni polowej dla KGW 2.5 Zakup stołów cateringowych i ławek 2.6 Zakup parasoli

## X. PROGRAM KRÓTKOTERMINOWY ODNOWY WSI/MIEJSCOWOŚCI na OKRES 2 LAT

Kluczowy problem	Odpowiedź	Propozycja projektu	Czy nas stać na realizację? (tak/nie)		Punktacja	Hierarchia
			Organizacyjnie	Finansowo		
Co nas najbardziej zintegruje?	Wspólne spędzanie czasu wolnego	Impreza integracyjna „Puszczy wielbiciele, potencjału wiele, borowik biały – odwiedź Miały!”	TAK	TAK	2+2+1+2+2+1 =10	4
Na czym nam najbardziej zależy?	Poprawa funkcjonalności świetlicy wiejskiej	Remont świetlicy wiejskiej	NIE	NIE	5+5+5+5+5+5 =30	1
Co nam najbardziej przeszkadza?	Niezagospodarowane miejsca rekreacyjne	Zagospodarowanie terenu przy jeziorze	TAK	NIE	4+3+3+4+4+4 =22	2
Co najbardziej zmieni nasze życie?	Powstanie miejsca do integracji w okresie letnim	Budowa wiaty rekreacyjnej i zakup sceny	TAK	NIE	3+4+4+3+3+3 =20	3
Co nam przyjdzie najłatwiej?	Poprawa estetyki miejscowości	Zakup malej architektury	TAK	TAK	1+1+2+1+1+2 =8	5
Na realizację jakiego projektu planujemy pozyskać środki zewnętrzne? Z jakich źródeł? (Maksymalnie 3 propozycje uszeregowane według ważności)		1. Gruntowny remont świetlicy wiejskiej 2. Zagospodarowanie terenu przy jeziorze 3. Budowa wiaty rekreacyjnej i zakup sceny  Środki pozyskamy z programu Pięknieje Wielkopolska Wieś, Nasz Wieś Naszą Wspólną Sprawą, środki z funduszu sołeckiego i UMWW – Departament Kultury i Dziedzictwa Narodowego oraz Departament Sportu i Turystyki				

**Podpisy przedstawicieli grupy odnowy wsi/miejscowości uczestniczących w przygotowaniu dokumentu:**

<b>Jakub Michałek</b>	
Imię i nazwisko	Podpis
<b>Sebastian Dworzyński</b>	
Imię i nazwisko	Podpis
<b>Marcin Michałek</b>	
Imię i nazwisko	Podpis
<b>Wiktoria Meller</b>	
Imię i nazwisko	Podpis
<b>Rafał Nowak</b>	
Imię i nazwisko	Podpis
<b>Paulina Gogołek</b>	
Imię i nazwisko	Podpis
<b>Ewa Stańko</b>	
Imię i nazwisko	Podpis
<b>Henryka Danielczak</b>	
Imię i nazwisko	Podpis

**Podpisy moderatorów odnowy wsi:**

<b>ANITA HERUDZIŃSKA</b>	
Imię i nazwisko	Podpis
<b>NINA KROPIDŁOWSKA</b>	
Imię i nazwisko	Podpis



URZĄD MARSZAŁKOWSKI  
WOJEWÓDZTWA WIELKOPOLSKIEGO



Gmina Wieleń

Załącznik do uchwały Nr .....  
Rady Miejskiej w Wieleniu  
z dnia.....2024 r.

# SOŁECKA STRATEGIA ROZWOJU SOŁECTWA NOWE DWORY

W GMINIE WIELEŃ  
NA LATA LISTOPAD 2024 – LISTOPAD 2029



Dokument sporządzony przez przedstawicieli  
Grupy odnowy wsi:

Jacek Duczyński, Justyna Stasik, Beata Karpowicz, Marta Glapińska,  
Damian Ficner, Marcin Papaj

z udziałem moderatorów: Niny Kropidłowskiej, Anity Herudzińskiej

Październik 2024

## SPIS TREŚCI

1. WSTĘP.....	2
2. Karta diagnozy zaawansowania Odnowy Wsi.....	3
3. Sprawozdanie z wizji w terenie.....	5
4. Analiza zasobów.....	9
5. Analiza SWOT.....	13
6. Analiza potencjału rozwojowego.....	15
7. Wnioski z analizy.....	16
8. Wizja.....	17
9. Program długoterminowy Odnowy Wsi .....	18
10. Program krótkoterminowy Odnowy Wsi.....	21

## 1. WSTĘP

Niniejszy dokument powstał w wyniku prac członków Grupy Odnowy Wsi Nowe Dwory biorących udział w warsztatach organizowanych w dniach 12 i 16 października 2024 r. w ramach programu „Wielkopolska Odnowa Wsi 2020+” przez gminę Wielen.

Strategia określa drogę do wyznaczonego celu, jakim jest poprawa warunków życia w sołectwie. Służy jego rozwojowi poprzez uporządkowanie działań podejmowanych przez różne grupy społeczności lokalnej. Ma charakter integracyjny w stosunku do mieszkańców, organizacji pozarządowych oraz lokalnego samorządu. Sołecka Strategia Rozwoju powstała z myślą o usystematyzowaniu dostępnej wiedzy na temat zasobów miejscowych, a równocześnie dla określenia dróg jej rozwoju na lata 2024 – 2029.

W założeniach, rozwój ten ma dotyczyć tworzenia i modernizacji miejscowej infrastruktury, poprawy warunków bytowych i bezpieczeństwa mieszkańców, promowania i aktywizacji działań środowisk lokalnych na rzecz zrównoważonego rozwoju miejscowości. Rozwój ten będzie postępował w sposób zapewniający pełne wykorzystanie i poszanowanie posiadanych zasobów przyrodniczych, kulturalnych i socjalnych, przy jednoczesnym zachowaniu tradycji i dziedzictwa kulturowego. Realizacja planowanych działań pozwoli na wielopłaszczyznową odnowę miejscowości, tym samym w sposób znaczący podniesie jakość życia jej mieszkańców.

W toku prac na strategią rozwoju wsi zrealizowano następujące zadania:

- Przeprowadzono analizę zasobów, która uświadomiła mieszkańcom jakie znaczenie mają te dobra dla dalszego rozwoju społeczności.
- Przeprowadzono analizę SWOT dla wsi, która określa jej mocne i słabe strony, występujące szanse i zagrożenia dla rozwoju.
- Sformułowano Wizję hasłową i opisową wsi – opis stanu miejscowości i jej społeczności lokalnej, jaka ma być osiągnięta.
- Zaproponowano listę kluczowych zadań do realizacji w horyzoncie: krótkoterminowym (2 lat) oraz długoterminowym (5 lat). Plany prowadzą do urzeczywistnienia zawartej w strategii wizji, wskazują w jaki sposób i jakimi środkami mieszkańcy będą starali się go osiągnąć.



Warsztaty z budowania Sołeckiej Strategii Rozwoju Wsi Sołectwa Nowe Dwory  
12 i 16 października 2024 r.; Miały

## 2. KARTA DIAGNOZY ZAAWANSOWANIA ODNOWY WSI

wraz ze sprawozdaniem z wizji w terenie

Gmina: Wielen

Sołectwo: Nowe Dwory

Liczba mieszkańców: 435

Faza odnowy	Zakres działań	*	Rozwój organizacyjny	*	Sterowanie rozwojem	*
	brak działań		istnieje tylko rada sołecka		brak planowania działań w wymiarze całej wsi	
	działania fragment. lub dotyczące wąskiej grupy		rozproszone działanie organizacji			
A Inicjalna	działania spontaniczne	x	zawiązana grupa odnowy wsi	x	opracowanie planu i programu odnowy dla całej wsi	x
	porządkowanie wsi					
	projekty startowe (z programu krótkoterminowego)	x	podejmuje się kroki na rzecz skoordynowania działań organizacji we wsi		planowanie w krótkim horyzoncie czasowym	x
	przekonywanie mieszkańców do idei odnowy wsi i integrowanie wokół pierwszych przedsięwzięć	x				
B Początkowa	różnorodne projekty (z programu długoterminowego) nastawione na usunięcie podstawowych barier i zaspokojenie głównych potrzeb		liczna grupa odnowy wsi (skupia przedstawicieli organizacji i instytucji)		systematyczne planowanie działań, (np. roczne plany rzeczowo-finansowe, kalendarze imprez)	
			zawiązane stowarzyszenie na rzecz rozwoju (odnowy) wsi		wykorzystywanie gminnych instrumentów wsparcia	x
	pobudzenie mieszkańców do odnowy własnych posesji		skoordynowane działanie organizacji obecnych we wsi		proste instrumenty komunikacji wewnętrznej	x

C Zaawansowana	projekty jakościowo zmieniające kluczowe obszary życia oraz kształtujące strukturę wsi		„koalicja” organizacji i instytucji na rzecz odnowy wsi		projektowanie działań (projekty)	
					pozyskiwanie środków zewnętrznych	
	projekty wyróżniające wieś, kształtuje się centrum wiejskie		liczne stowarzyszenie odnowy wsi		systematyczne planowanie rozwoju (aktualizowanie planu i programu odnowy wsi)	
	powszechne zaangażowanie mieszkańców w projekty publiczne		animacja aktywności poszczególnych grup mieszkańców		rozwinięta komunikacja wewnętrzna	
powszechna odnowa prywatnych posesji				promocja wsi		
D Całościowa	lokalnie oraz regionalnie powiązane ze sobą projekty wywołujące efekt synergiczny (nacisk na tworzenie miejsc pracy)		stowarzyszenie odnowy wsi instytucją rozwoju lokalnego (Centrum Aktywności Lokalnej)		kompleksowe i szczegółowe planowanie przestrzenne	
	ukształtowane „centrum wiejskie”		rozwój wsi oparty na aktywności kluczowych grup mieszkańców (rolników, przedsiębiorców, młodzieży, kobiet) i stowarzyszeń			powszechny udział grup mieszkańców w strategicznym planowaniu rozwoju
	świadome kształtowanie czynników rozwoju (np. wykorzystania odnawialnych energii)				rozwinięta promocja oraz komunikacja z otoczeniem	
	projekty kreujące „wieś tematyczną”				instrumenty wsparcia działań prywatnych	
	dostosowanie projektów prywatnych do programu odnowy wsi					

Wstaw X gdy spełnia warunek



### 3. Sprawozdanie z wizji w terenie

Miejsce i data przeprowadzenia wizji: 22.08.2024 r.

Uczestnicy: Jacek Duczyński – sołtys wsi Nowe Dwory, Nina Kropidłowska, Anita Herudzińska – moderatorzy.

Nowe Dwory, sołectwo położone w województwie wielkopolskim w Gminie Wieleń w powiecie czarnkowsko-trzcianeckim. Sołectwo położone jest w pobliżu drogi wojewódzkiej nr 174.

Sołectwo położone na terenie nizinnym. Główne szlaki komunikacyjne we wsiach to drogi gminne oświetlone oraz drogi wewnętrzne. Druga (po Olędrach Ujskich) osada olęderska w Wielkopolsce, założona w 1601. W latach 1975–1998 miejscowość położona była w województwie piłskim.

Na terenie sołectwa znajduje świetlica wiejska i świetlica środowiskowa. Przy świetlicy środowiskowej mieszkańcy mogą korzystać z altany oraz placu zabaw, wokół świetlicy dostępny jest ogrodzony duży teren rekreacyjny oraz boisko do piłki nożnej. Przy świetlicy wiejskiej znajduje się pamiątkowy obelisk, siłownia zewnętrzna oraz grill zewnętrzny. W miejscowości znajduje się piękny zadbane kościół p.w. Świętego Jana Chrzciciela oraz cmentarz parafialny usytuowany zaraz przed wejściem do kościoła. Mieszkańcy utrzymują się tu z pracy w gospodarstwach rolnych oraz pracy poza miejscowością. Nie ma tu sklepu spożywczego, ani też innego lokalu usługowego. Aktywnie działa tu Grupa Odnowy Wsi oraz od Koło Gospodyń Wiejskich.

Z przeprowadzonej wizji w terenie sporządzono dokumentację fotograficzną.

Sporządziła: N. Kropidłowska, A. Herudzińska



Cmentarz



Pomnik ku czci mieszkańców poległych w czasie I wojny światowej



Teren przy zabytkowym kościele



Kościół pw. Narodzenia Św. Jana Chrzciciela



Cmentarz poniemiecki



Wjazd do miejscowości



Boisko



Świątlica wiejska



Wiata



Plac zabaw



Sala w świątlicy wiejskiej



Przystanek autobusowy



Siłownia zewnętrzna



Sala wiejska



Pamiętkowy obelisk przed salą wiejską  
(poświęcony 52. rocznicy powrotu do macierzy)

#### 4. ANALIZA ZASOBÓW

ANALIZA ZASOBÓW – część I					
RODZAJ ZASOBU*		Opis (nazwanie) zasobu jakim wieś/miejscowość dysponuje	Znaczenie zasobu (odpowiednio wstaw X)		
			MAŁE	DUŻE	WYRÓŻNI AJĄCE
PRZYRODNICZY	walory krajobrazu, rzeźby terenu	Krajobraz nizinny, morena czołowa Doliny Noteci.		X	
	stan środowiska	Czyste środowisko, brak zanieczyszczeń przemysłowych.		X	
	walory klimatu	Klimat umiarkowany, występujące susze.			
	walory szaty roślinnej	Obszar bogaty w łąki i lasy mieszane		X	
	cenne przyrodniczo obszary lub obiekty	Wieś położona na obszarze Natura 2000		X	
	świat zwierzęcy (ostoje, siedliska)	Zwierzyna łowna, bobry, żurawie, bociany		X	
	wody powierzchniowe (cieki, rzeki, stawy)	Rzeka Noteć		X	
	wody podziemne	Pokłady wody pitnej	X		
	gleby	Gleby słane VI VI klasy bonitacyjnej.	X		
	kopaliny	Piasek, żwir	X		
	walory geotechniczne	Elektrownia wodna na rzece Noteć			X
KULTUROWY	walory architektury	Zabudowa olęderska, krzyż przydrożny, drewniany kościół			X
	walory przestrzeni publicznej	Plac zabaw, siłownia, wiata rekreacyjna		X	
	walory przestrzeni prywatnej	niewielkie pozostałości zabudowy olęderskiej			
	zabytki i pamiątki historyczne	Kościół drewniany z XVII w.			X
	osobliwości kulturowe	członkinie KGW- rękodzieło			
	miejsca, osoby i przedmioty kultu	Patron Św. Jan Chrzciciel			
	święta, odpusty, pielgrzymki	Odpust św. Jana Chrzciciela		X	
	tradycje, obrzędy, gwara	Mikołajki, Gwiazdka, święcenie pokarmów, festyn rodzinny		X	
	legends, podania i fakty historyczne	Legends o Nadnoteckiej Ziemi			
	przekazy literackie	O osadnikach olęderskich			
	ważne postaci i przekazy historyczne	Nowodworscy rolnicy			
	specyficzne nazwy	Koło mleczarni, Za żwirownią			
	specyficzne potrawy	Czernina, szare kluchy, placki ziemniaczane.		X	
	dawne zawody	Dekarz, krawiec			
	zespoły artystyczne, twórcy	Amatorzy twórczości ludowej			

## ANALIZA ZASOBÓW – część II

RODZAJ ZASOBU		Opis (nazwanie) zasobu jakim wieś/miejscowość dysponuje	Znaczenie zasobu (odpowiednio wstaw X)		
			MAŁE	DUŻE	WYRÓZNI AJĄCE
OBIEKTY I TERENY	działki pod zabudowę mieszkaniową	Dostępne działki pod zabudowę mieszkaniową		X	
	działki pod domy letniskowe	Nie występują			
	działki pod zakłady usługowe i przemysł	Nie występują			
	pustostany mieszkaniowe	Opuszczone domostwa	X		
	pustostany poprzemysłowe	Nie występują			
	tradycyjne nieużytkowane obiekty gospodarskie (stodoly, spichlerze, kuźnie, młyny, itp.)	Nie występują			
INFRASTRUKTURA SPOŁECZNA	placze publicznych spotkań, festynów	Plac przy świetlicy, wiata rekreacyjna.		X	
	sale spotkań, świetlice, kluby	Świetlica środowiskowa, wiata rekreacyjna		X	
	miejsca uprawiania sportu	Boisko siłownia zewnętrzna		X	
	miejsca rekreacji	Plac przy świetlicy		X	
	ścieżki rowerowe, szlaki turystyczne	Trasa rowerowa R1	X		
	szkoły	Szkoła Podstawowa nr 2 im. Jana Pawła II w Wieleniu			
	przedszkola	Przedszkole w Wieleniu i w Jędrzejewie		X	
	biblioteki	Biblioteka Publiczna (Mediateka w Wieleniu)		X	
	placówki opieki społecznej	Gminny Ośrodek Pomocy Społecznej w Wieleniu		X	
	placówki służby zdrowia	Przychodnia Lekarza Rodzinnego w Wieleniu		X	
	INFRASTRUKTURA TECHNICZNA	wodociąg, kanalizacja	Wodociąg w całym sołectwie, (kanalizacja-brak)		X
drogi (nawierzchnia, oznakowanie oświetlenie)		Dobre oznakowanie, Częściowe oświetlenie	X		
chodniki, parkingi,		W sołectwie nie ma chodników ani utwardzonych parkingów.		X	
sieć telefoniczna i dostępność Internetu		Światłowód nie obejmujący całej wsi.	X		
telefonii komórkowej		Dobry zasięg telefonii komórkowej.	X		
Internet szerokopasmowy		Mieszkańcy sołectwa nie mają dostępu do internetu szerokopasmowego.		X	
transport publiczny: a) kolej (przystanki) b) autobus (przystanki)		Nie występuje kolej. Przystanki autobusowe 4 szt.		X	
inne		Nie występują.			

### ANALIZA ZASOBÓW – część III

RODZAJ ZASOBU	Opis (nazwanie) zasobu jakim wieś/miejscowość dysponuje	Znaczenie zasobu (odpowiednio wstaw X)			
		MAŁE	DUŻE	WYRÓŻNIAJĄCE	
<b>GOSPODARKA, ROLNICTWO</b>	miejsca pracy (gdzie, ile?)	Gospodarstwa rolne indywidualne		X	
	znane firmy produkcyjne i zakłady usługowe i ich produkty	Na terenie sołectwa nie występują firmy i zakłady.			
	gastronomia	Nie występuje.			
	miejsca noclegowe	Ranczo de la Stacho.			X
	gospodarstwa rolne	Gospodarstwa indywidualne ok. 10.		X	
	uprawy hodowle	Uprawy zbóż: pszenica, żyto, pszenżyto, owies. Buraki, kukurydza, rzepak. Hodowle: świnie, krowy, kury, kaczki		X	
	możliwe do wykorzystania odpady produkcyjne	Nie występują.			
	zasoby odnawialnych energii	Elektrownia wodna, prywatne instalacje fotowoltaiczne		X	
<b>ŚRODKI FINANSOWE I POZYSKIWANIE FUNDUSZY</b>	środki udostępniane przez gminę i/lub powiat	Fundusz sołecki.		X	
	środki wypracowywane	Środki od sponsorów.	X		
<b>MIESZKAŃCY ( KAPITAŁ SPOŁECZNY I LUDZKI)</b>	autorytety i znane postacie we wsi/miejscowości	Sołtys.		X	
	krajanie znani w regionie, w kraju i zagranicą	Nie występują.			
	osoby o specyficznej lub ważnej wiedzy i umiejętnościach, m.in. studenci	Integrują społeczność lokalną		X	
	przedsiębiorcy, sponsorzy	Wiodący przedsiębiorcy z gminy Wielen, m.in. Patria – Top, Bank Spółdzielczy w Wieleniu		X	
	osoby z dostępem do Internetu i umiejętnościach informatycznych	<sup>3</sup> / <sub>4</sub> sołectwa	X		
	pracownicy nauki	Nie występują			
	związki i stowarzyszenia	Koło Gospodyń Wiejskich w Nowych Dworach		X	
	kontakty zewnętrzne (np. z mediami)	TV Asta Piła, lokalne rozgłośnie radiowe			

	współpraca zagraniczna i krajowa	W ramach współpracy Gminy Wieleń z Łazdijai – Litwa, Kirkel - Niemcy			
INFORMACJE DOSTĘPNE O WSI	publikatory, lokalna prasa	„Głos,” „Nasz Samorząd”, „Nadnoteckie Echa”			
	książki, przewodniki	Osadnictwo ołęderskie na Ziemi Wieleńskiej, Perły Ziemi Wieleńskiej – wiejskie kościoły, leśne kapliczki Przewodnik – trasa rowerowa R1 Wizytówki w programie gminnym „Wizytówki MiG Wieleń”			
	strony www	Sołectwo nie posiada strony internetowej; Facebook KGW Nowe Dwory			

**Zasoby** – wszelkie elementy materialne i niematerialne wsi i związanego z nią obszaru, które mogą być wykorzystane obecnie ładź w przyszłości w realizacji publicznych bądź prywatnych przedsięwzięć odnowy wsi. Zwrócić uwagę na elementy specyficzne i rzadkie (wyróżniające wieś). *Opracowanie: Ryszard Wilczyński.*



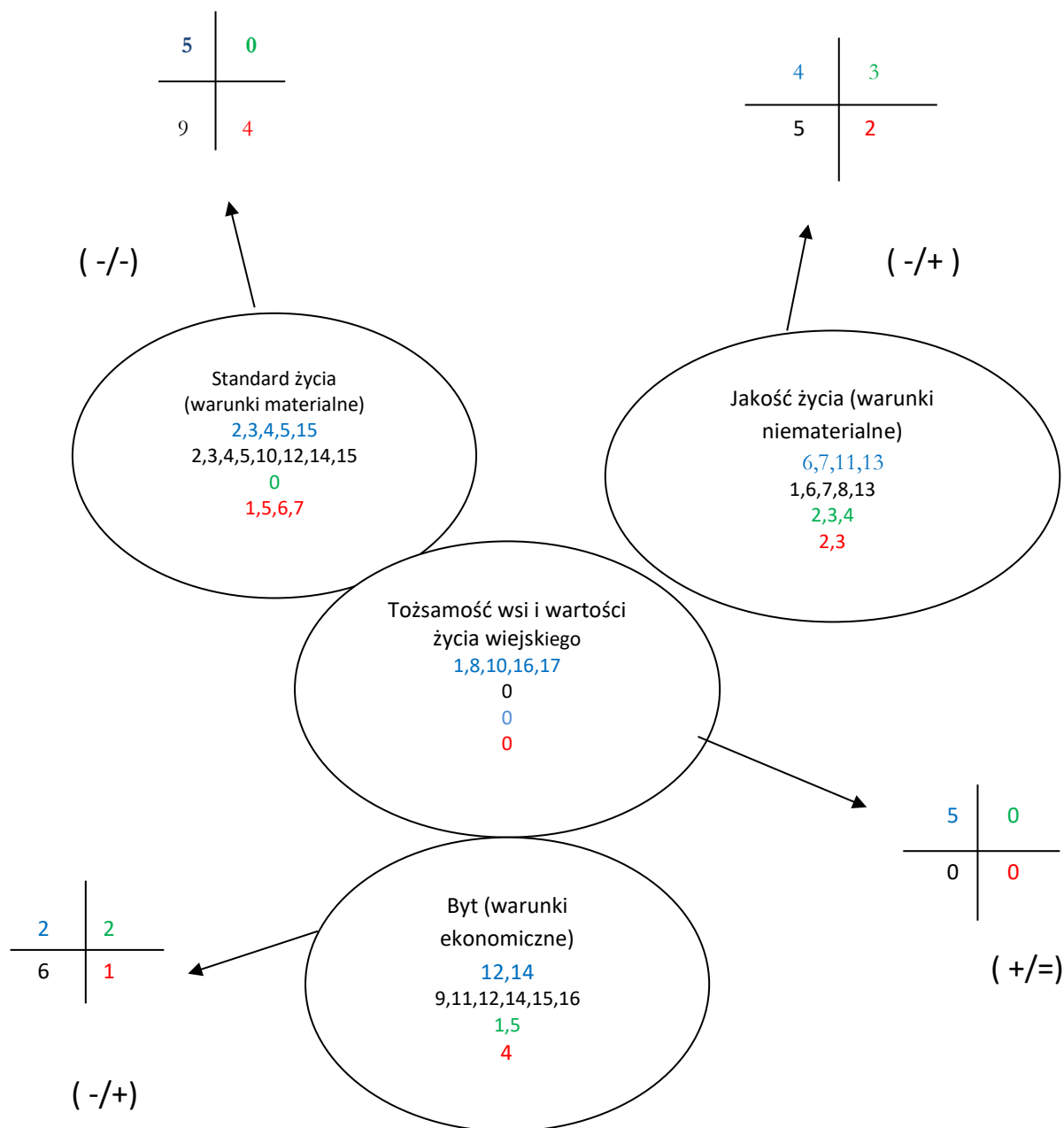
## 5. ANALIZA SWOT

<b>SILNE STRONY</b> (atuty wewnętrzne)	<b>SŁABE STRONY</b> (słabości wewnętrzne)
<ol style="list-style-type: none"> <li>1. Zabytki (kościół XVII w., dzwonnica) - „T”</li> <li>2. Świetlica środowiskowa – „S”</li> <li>3. Plac zabaw - „S”</li> <li>4. Boisko sportowe – „S”</li> <li>5. Infrastruktura wodna (wodociągi) – „S”</li> <li>6. Walory turystyczne (rzeka Noteć) – „J”</li> <li>7. Trasa rowerowa R1 – „J”</li> <li>8. Wieś Olenderska – „T”</li> <li>9. Parafiada – „T”</li> <li>10. Objazd mikołaja po miejscowości (KGW) – „T”</li> <li>11. Coroczne „pożegnanie lata” – „J”</li> <li>12. Fundusz sołecki – „B”</li> <li>13. Aktywny sołtys – „J”</li> <li>14. Produkcja mleczarska – „B”</li> <li>15. Wiata zewnętrzna, „S”</li> <li>16. Cmentarz parafialny, T</li> <li>17. Krzyże przydrożne, T</li> </ol>	<ol style="list-style-type: none"> <li>1.Słaba integracja społeczna – „J”</li> <li>2.Zły stan dróg gminnych – „S”</li> <li>3.Linia światłowodowa nie obejmująca całej wsi – „S”</li> <li>4.Nie ma chodników przy drodze wojewódzkiej nr 174 – „S”</li> <li>5.Nie ma ścieżek rowerowych przy drodze nr 174 – „S”</li> <li>6.Rozproszona zabudowa, brak centrum wsi – „J”</li> <li>7.Niewystarczająca liczba połączeń autobusowych z większymi miejscowościami – „J”</li> <li>8.Brak punktów usługowych – „J”</li> <li>9.MPZP nieodpowiadający na potrzeby mieszkańców – „B”</li> <li>10. Niedostateczne zaplecze sanitarne świetlicy wiejskiej (brak toalet, kanalizacji, wody bieżącej, kuchni) – „S”</li> <li>11.Brak uwzględnienia w MPZP obszarów usługowych – „B”</li> <li>12.Niedoposażony plac zabaw – „S”</li> <li>13.Niewystarczająca oferta kulturalna dla dzieci i młodzieży - „J”</li> <li>14.Nie ma kanalizacji – „S”</li> <li>15.Nie wystarczająca infrastruktura telekomunikacyjna (słaby zasięg) – „S”</li> <li>16.Zły stan techniczny miejsca integracji społecznej (Sali wiejskiej) – „S”</li> </ol>

<p style="text-align: center;"><b>SZANSE</b> (okazje zewnętrzne płynące z otoczenia)</p>	<p style="text-align: center;"><b>ZAGROŻENIA</b> (zagrożenia płynące z otoczenia)</p>
<p>1. Elektrownia wodna na rzece Noteć – „B”</p> <p>2. Przyjazny samorząd gminny – „J”</p> <p>3. Zacieśnienie współpracy między sołectwami – „J”</p> <p>4. Zwiększający poziom wykształcenia mieszkańców – „J”</p> <p>5. Możliwość pozyskania dotacji zewnętrznych – „B”</p>	<p>1. Droga Wojewódzka nr174 o dużym natężeniu ruchu – „S”</p> <p>2. Zmniejszająca się liczba mieszkańców – „J”</p> <p>3. Zmieniająca się polityka i przepisy prawne – „J”</p> <p>4. Migracja ludności w celach zarobkowych – „B”</p> <p>5. Niedostateczna infrastruktura drogi wojewódzkiej (oświetlenie, pasy) – „S”</p> <p>6. Zły stan ościennych dróg gminnych – „S”</p> <p>7. Nieodpowiednia drożność rowów melioracyjnych (tamy, bobry) – „S”</p>

## 6. Analiza potencjału rozwojowego sołectwa Nowe Dwory

silne strony	szanse
słabe strony	zagrożenia



## 7. WNIOSKI Z ANALIZY:

### Standard życia (warunki materialne) (-/-)

Wnioski: Obszar standardu jest najslabszym obszarem sołectwa. Dotkliwą bolączką jest niewystarczająca infrastruktura społeczna (zły stan świetlicy wiejskiej, brak toalet) i drogowa - nie zadowalający stan dróg lokalnych i wojewódzkich. Według mieszkańców świetlica wymaga remontu i doposażenia jest to zadanie priorytetowe do realizacji. Ważną dla mieszkańców inwestycją jest w przyszłości wybudowanie nowej świetlicy. Mieszkańcy zgłaszają również braki w infrastrukturze drogowej – przede wszystkim konieczność wybudowania chodników, ale również posadowienie nowych lamp oświetleniowych.

**REKOMENDACJE:** Warto złożyć wniosek o środki zewnętrzne na remont i doposażenie istniejącej świetlicy wiejskiej oraz zintensyfikować działania w kierunku budowy nowej świetlicy. Konieczna jest współpraca z Gminą w zakresie ewentualnych inwestycji z zakresu infrastruktury około drogowej.

### Jakość życia (warunki niematerialne i duchowe) (-/+ )

Wnioski: Jest to obszar ważny dla mieszkańców. Wewnętrznie jest on na niewielki minus, zewnętrznie są szansę na rozwój sołectwa w obszarze jakości. Grupa Odnowy Wsi wykazuje jednak malejące zainteresowanie integracją i udziałem w aktywnościach realizowanych przez mieszkańców sołectwa. Na jakość życia w Nowych Dworach pozytywnie wpływa przyroda a zwłaszcza otaczający sołectwo las mieszany. Słabą stroną jest dotkliwą dla mieszkańców jest brak jakichkolwiek punktów usługowych. Nadzieję na poszerzenie oferty spędzania czasu wolnego dla mieszkańców jest działalność Koła Gospodyń Wiejskich.

**REKOMENDACJE:** Warto podejmować realizację działań mających na celu animację lokalnej społeczności, działania , które integrują na rzecz sołectwa. Dzięki działalności Koła Gospodyń Wiejskich możliwe jest pozyskiwanie środków na realizację projektów miękkich dla mieszkańców (w tym warsztaty, szkolenia, wyjazdy, kursy).

### Tożsamość wsi i wartości życia wiejskiego (+/=)

Wnioski: Obszar wewnętrznie dodatni, zewnętrznie Grupa Odnowy Wsi nie wykazała szans na rozwój ani zagrożeń. Wieś posiada cenne zabytki i miejsca kultu, jednak niewiele jest działań kultywujących lokalne historie, obyczaje i tradycje. Niezbędne jest zadbanie o podtrzymanie tożsamości wsi, aby nie utraciła swojej indywidualności.

**REKOMENDACJE:** Rekomenduje się organizację spotkań o charakterze historycznym, kultywujących lokalne potrawy kulinarne oraz lokalne obyczaje. Warto pozyskiwać środki zewnętrzne na ten cel pochodzące z dotacji bądź od sponsorów.

### Byt (warunki ekonomiczne) (-/+)

Wnioski: Grupa Odnowy wsi postrzega ten obszar jako słaby wewnętrznie. Brakuje tu bowiem miejsc pracy, odpowiednich dokumentów , które pozwalają na rozwój wsi. Zewnętrznie mieszkańcy widzą szansę na rozwój gospodarczy.

**REKOMENDACJE:** Warto organizować kursy i szkolenia z prowadzenia działalności gospodarczej i z pozyskiwania środków na rozwój agroturystyki oraz zintensyfikować działania promujące wieś pokazujące jej walory przyrodnicze i kulturowe.

## 8. WIZJA WSI (hasłowa i opisowa):

Wizja hasłowa:

**Nowe Dwory – odkryj historię w cieniu zabytkowego kościoła nad brzegiem malowniczej Noteci.**

Wizja opisowa: W piękny słoneczny dzień społeczność wioski Nowych Dworów zmierza w jednym kierunku.

Z każdej strony przez całą długość wsi chodnikiem i ścieżką rowerową mieszkańcy mkną w kierunku świetlicy z nowoczesnym zapleczem sanitarnym. Festyn integracyjny zaraz się zacznie przy nowej sali wiejskiej. Każdy znajdzie tutaj coś dla siebie. Młodzież zadba o swoją kondycję, ćwicząc na siłowni, na fantastycznym sprzęcie. Młodsze dzieci mają mnóstwo zabawy na doposażonym placu zabaw, a starsi mogą skorzystać z poczęstunku – zupy grzybowej przygotowanej przez Koło Gospodyń Wiejskich. Do Nowych Dworów z chęcią powracają letnicy, którzy wypoczywają na łonie natury, korzystając z lokalnych gospodarstw agroturystycznych, konsumując lokalnej mleczne produkty.

## 9. PROGRAM DŁUGOTERMINOWYODNOWY WSI

Wizja wsi (hasłowa): **Nowe Dwory – odkryj historię w cieniu malowniczego kościoła nad brzegiem Noteci.**

I. Plan rozwoju			II. Program rozwoju
1. CELE Co trzeba osiągnąć by urzeczywistnić wizję naszej wsi?	2. Co nam pomoże osiągnąć cele? (zasoby, silne strony, szanse)	3. Co nam może przeszkodzić? (słabe strony, zagrożenia)	Projekty, przedsięwzięcia jakie wykonamy?
	ZASOBY których użyjemy ATUTY silne strony i szanse jakie wykorzystamy	BARIERY Słabe strony jakie wyeliminujemy Zagrożenia jakich unikniemy	
<b>A. TOŻSAMOŚĆ WSI I WARTOŚCI ŻYCIA WIEJSKIEGO</b>			
1. Kulturowanie tradycji wiejskich	- Koło Gospodyń Wiejskich - hodowcy koni - świetlica wiejska - kościół XVII - wiata rekreacyjna	- Słaba integracja społeczna - Niewystarczająca oferta kulturalna dla dzieci i młodzieży	1.1 Organizacja imprezy „Mikołajki z Kołem Gospodyń Wiejskich” 1.2. Warsztaty kulinarne 1.3. Warsztaty z rękodzieła 1.4. Montaż tablicy historycznych 1.5 Zakup strojów dla Koła Gospodyń Wiejskich
2. Zachowanie dziedzictwa historycznego			2.1. Odrestaurowanie pomnika 2.2. Renowacja ogrodzenia wokół kościoła i cmentarza 2.3. Renowacja kościoła i dzwonnicy 2.4. Odrestaurowanie przydrożnego krzyża

## B. STANDARD ŻYCIA

<p>1. Rozwój infrastruktury technicznej i poprawiającej bezpieczeństwo mieszkańców</p> <p>2. Poprawa stanu infrastruktury użyteczności publicznej wraz z zakupem wyposażenia</p> <p>3. Poprawa standardu i rozbudowa infrastruktury rekreacyjnej</p>	<ul style="list-style-type: none"> <li>- świetlica wiejska</li> <li>- działka oraz projekt na budowę Sali</li> <li>- boisko sportowe</li> <li>- plac zabaw</li> <li>- fundusz sołecki</li> <li>- siłownia zewnętrzna</li> <li>- środki z „Wielkopolska Odnowa Wsi”</li> <li>- Grupa Odnowa Wsi</li> </ul>	<ul style="list-style-type: none"> <li>- niedoposażony plac zabaw</li> <li>- brak chodników</li> <li>- brak ścieżki rowerowej</li> <li>- brak projektu ścieżki rowerowej oraz chodników</li> <li>- zły stan dróg gminnych</li> <li>- Linia światłowodowa nie obejmująca całej wsi</li> <li>- Zaplecze sanitarne świetlicy wiejskiej (brak toalet, kanalizacji, wody bieżącej, kuchni)</li> <li>- brak kanalizacji wsi</li> <li>- Niedoposażony plac zabawa</li> </ul>	<ul style="list-style-type: none"> <li>1.1 Budowa chodnika</li> <li>1.2. Budowa ścieżki rowerowej</li> <li>1.3. Utwardzenie dróg gminnych</li> <li>1.4. Uzupelnienie oświetlenia wsi</li>   <li>2.1 Doposażenie świetlicy</li> <li>2.2 Remont świetlicy</li> <li>2.3 Budowa nowej sali wiejskiej</li> <li>2.4 Doposażenie istniejącej Sali wiejskiej</li> <li>2.5 Doposażenie i remont wiaty</li> <li>2.6 Montaż monitoringu</li>   <li>3.1 Budowa kanalizacji we wsi</li> <li>3.2 Instalacja światłowodu</li> <li>3.3 Zwiększenie zasięgu sieci telekomunikacyjnej</li> <li>3.4 Modernizacja boiska sportowego</li> <li>3.5 Doposażenie i zmiana lokalizacji siłowni zewnętrznej</li> </ul>
------------------------------------------------------------------------------------------------------------------------------------------------------------------------------------------------------------------------------------------------------	-----------------------------------------------------------------------------------------------------------------------------------------------------------------------------------------------------------------------------------------------------------------------------------------------------------	-----------------------------------------------------------------------------------------------------------------------------------------------------------------------------------------------------------------------------------------------------------------------------------------------------------------------------------------------------------------------------------------------------------------------------------------------------------------------	------------------------------------------------------------------------------------------------------------------------------------------------------------------------------------------------------------------------------------------------------------------------------------------------------------------------------------------------------------------------------------------------------------------------------------------------------------------------------------------------------------------------------------------------------------------------------------------------------------------------------------------------------------------------------------------------------

C. JAKOŚĆ ŻYCIA			
<p>1. Aktywizacja mieszkańców poprzez zwiększenie oferty kulturalnej i rekreacyjnej</p>	<ul style="list-style-type: none"> <li>- świetlica</li> <li>- KGW</li> <li>- osoby w solectwie posiadające umiejętności i wiedzę</li> <li>- fundusz sołecki</li> </ul>	<ul style="list-style-type: none"> <li>- Słaba integracja społeczna</li> <li>- Niewystarczająca liczba połączeń autobusowych z większymi miejscowościami</li> </ul>	<ul style="list-style-type: none"> <li>1.1 Festyn „Pożegnanie Lata”</li> <li>1.2 Ozdobne skwery zieleni</li> <li>1.3 Andrzejki</li> <li>1.4 Dzień kobiet</li> <li>1.5 Dzień dziecka</li> <li>1.6 Rajd rowerowy</li> <li>1.7 Organizacja wyjazdów, wycieczek</li> <li>1.8 Organizacja warsztatów, kursów, szkoleń z rękodzieła</li> <li>1.9 Turnieje piłki nożnej</li> <li>1.10 Biegi, marsze</li> </ul>
D. BYT			
<p>1. Promocja solectwa</p> <p>2. Zwiększenie wiedzy na temat pozyskiwania dodatkowych źródeł finansowych dla mieszkańców</p>	<ul style="list-style-type: none"> <li>- świetlica</li> <li>- KGW</li> <li>- osoby w solectwie posiadające umiejętności i wiedzę</li> <li>- fundusz sołecki</li> </ul>	<ul style="list-style-type: none"> <li>- Brak wiedzy o walorach solectwa</li> <li>- Mała rozpoznawalność solectwa</li> </ul>	<ul style="list-style-type: none"> <li>1.1 Logo miejscowości</li> <li>1.2 Zakup namiotu</li> <li>1.3 Zakup koszulek</li> <li>1.4 Ulotki/gadżety promocyjne</li> <li>1.5 Tablica z mapą miejscowości</li> <li>2.1 Szkolenie z pozyskiwania środków na agroturystykę</li> <li>2.2 Szkolenie z pozyskiwania funduszy unijnych na rozpoczęcie i rozwój działalności gospodarczej</li> </ul>



## 10. PROGRAM KRÓTKOTERMINOWY ODNOWY WSI na OKRES LISTOPAD 2024 - LISTOPAD 2026

Kluczowy problem	Odpowiedź	Propozycja projektu	Czy nas stać na realizację? (tak/nie)		Punktacja	Hierarchia
			Organizacyjnie	Finansowo		
Co nas najbardziej zintegruje?	Kultywowanie lokalnych tradycji kulinarnych	Warsztaty kulinarne i robótek ręcznych	NIE	NIE	3+3+3+3+3+3=18	III
Na czym nam najbardziej zależy?	Na poprawie bezpieczeństwa wewnątrz sołectwa	Budowa chodnika	NIE	NIE	5+5+5+5+5+5=30	I
Co nam najbardziej przeszkadza?	Duże natężenie ruchu drogowego	Budowa ścieżki rowerowej	NIE	NIE	1+1+1+1+1+1=6	V
Co najbardziej zmieni nasze życie?	Stworzenie miejsca do integracji	Budowa sali wiejskiej	NIE	NIE	2+2+2+2+2+2=12	IV
Co nam przyjdzie najłatwiej?	Poprawa funkcjonalności świetlicy wiejskiej już istniejącej	Doposażenie i remont świetlicy wiejskiej	TAK	NIE	4+4+4+4+4+4=24	II

Na realizację jakiego projektu planujemy pozyskać środki zewnętrzne? Z jakich źródeł? *(Maksymalnie 3 propozycje uszeregowane według ważności)*

1. Budowa chodnika
2. Doposażenie i remont sali wiejskiej
3. Warsztaty kulinarne i robótek ręcznych.

Środki finansowe pozyskane z dotacji w ramach Programu Wielkopolska Odnowa Wsi/Fundusz sołecki/  
Urząd Gminy Wieleń

**Podpisy przedstawicieli Grupy Odnowy Wsi  
uczestniczących w przygotowaniu dokumentu:**

Imię i nazwisko	Podpis
Jacek Durczyński	
Justyna Stasik	
Beata Karpowicz	
Marta Głapińska	
Damian Ficner	
Marcin Papaj	

**Podpisy moderatorów odnowy wsi:**

Nina Kropidłowska .....

*Imię i nazwisko*

*Podpis*

Anita Herudzińska .....

*Imię i nazwisko*

*Podpis*

## **Uzasadnienie**

### **do projektu uchwały Rady Miejskiej w Wieleniu w sprawie Soleckich Strategii Rozwoju Wsi w gminie Wielen na lata 2024- 2029**

Opracowanie Soleckich Strategii Rozwoju Wsi na lata 2024-2029 przez przedstawicieli Grup Odnowy Wsi przy udziale moderatorów programu ma na celu wspieranie wszechstronnego i zrównoważonego rozwoju społeczno- gospodarczego wsi oraz odnowę i rozwój, w ramach Programu "Wielkopolska Odnowa Wsi 2020+".

Strategie zawierają analizę zasobów przyrodniczych, kulturowych, obiektów i terenów, infrastruktury społecznej i technicznej, gospodarki, rolnictwa, środków finansowych i możliwości pozyskania funduszy. Strategie określają słabe i mocne strony, szanse i zagrożenia w ramach analizy SWOT. Opracowane dokumenty zostały zatwierdzone uchwałami zebrań wiejskich i stanowią załączniki do niniejszej uchwały.

Opracowane dokumenty stanowiąc będą podstawę do ubiegania się o środki zewnętrzne w ramach konkursów ogłaszanych przez Urząd Marszałkowski Województwa Wielkopolskiego. Wobec powyższego podjęcie uchwały jest uzasadnione.